

जिल्ला विपद् पूर्व तयारी तथा प्रतिकार्य योजना

District Disaster Preparedness Response Plan (DPRP)

२०७८



जिल्ला विपद् व्यवस्थापन समिति

डडेल्धुरा

जिल्ला विपद् पूर्वतयारी तथा प्रतिकार्य योजना डडेल्धुरा २०७८



जिल्ला विपद् व्यवस्थापन समिति डडेल्धुरा

पुस्तक

जिल्ला विपद् पूर्वतयारी तथा प्रतिकार्य योजना, २०७८

प्रकाशक

जिल्ला विपद् व्यवस्थापन समिति, डडेल्धुरा

सर्वाधिकार

जिल्ला विपद् व्यवस्थापन समिति, डडेल्धुरा

प्रकाशन

असार, २०७८

आर्थिक सहयोग

मर्सिकोर नेपाल र एकिकृत विकास समाज एमरेड परियोजना

अक्सफाम नेपाल र रुडुक ट्रोसा परियोजना

तयारी उपसमिति

संयोजक :- बाबुराम अर्याल (स.प्र.जि.अ.)

परामर्शदाता: अमर वहादुर साउँद

शब्द संक्षेप Abbreviations

गा.पा	गाउँपालिका
न.पा	नगरपालिका
जि.स.स	जिल्ला समन्वय समिति
ने.रे.सो	नेपाल रेडक्रस सोसाईटी
ASRH	Adolescent sexual Reproductive Health
CERT	Community Rapid response team
DMC	Disaster management community
DEOC	District Emergency operating committee
DTO	District Technical Office
DPHO	District Public Health Office
DWASHCC	District water, Sanitation and hygienic coordination committee
FCHV	Female community health volunteer
SGBV	Sexual gender Based Valiance
HW	Health Worker
IRA	Initial Rapid Assessment
MIRA	Multi cluster initial rapid assessment
MISP	Minimum initial service package
MoU	Memorandum of understanding
NFRI	Noon food relief items
NRCS	Nepal Red cross Society
ORT	Oral re-hydration Therapy
VCA	Vulnerability Capacity Assessment
PWD	People with disability
QRT	Quick response Team
RRT	Rapid response Team
SAM	Service Acute malnutrition
SFP	Supplementary Feeding Program
SOP	Standard Operating Procedures
VWASHCC	Village water, Sanitation and hygienic coordination committee
WASH	Water supply, sanitation and hygiene coordination committee
WSSDO	Water supply, sanitation and Hygienic coordination committee.
LDMC	Local disaster Management committee.
WEC	Women Empowerment center
CBDP	Community Based Disaster Preparedness
EWS	Early warning System
PTO	Part time observer
GR	Gauge Reader



नेपाल सरकार
गृह मन्त्रालय

जिल्ला प्रशासन कार्यालय डडेल्धुरा

प.सं : ०७६/०७७

मिति : २०७८/०३/१७

च.नं. :

योजनाका सम्बन्धमा

डडेल्धुरा जिल्ला सुदूरपश्चिम प्रदेश अन्तरगत पर्ने अधिकांश भू-भाग पहाडी धरातल र केही भित्री मधेश रहेको जिल्ला हो। डडेल्धुरा जिल्ला भएर बग्ने खहरे खोलाहरु, रंगुन, सादनी, पन्तुरा जस्ता नदीमा आउने बर्षेनि वाढीका कारण जन धनको क्षति हुँदै आईरहेको अवस्था छ। त्यसै गरी जिल्लामा रहेका प्रमुख प्रकोपहरुमा वाढी, पहिरो, असिना, आगलागी, महामारी जन्य रोगहरु, खडेरी, चट्याङ्ग, भूकम्प आदि रहेका छन्। बिगतमा भएका र आगामी दिनहरुमा बिपद्बाट हुन सक्ने क्षति लाई कम गर्ने उद्देश्यका साथ जिल्लामा रहेका सम्पूर्ण सरोकारवालाहरुको सामुहिक प्रयासमा विपद् पूर्वतयारी तथा प्रतिकार्यका लागि यो योजना एक महत्वपूर्ण दस्तावेजको रुपमा रहने छ।

प्राकृतिक तथा मानवजन्य क्रियाकलापहरुबाट सृजित बिपद् र त्यसका नकरात्मक असरको प्रभावलाई व्यवस्थापन एवं न्यूनिकरण गरी विपद् पूर्व तयारी तथा प्रतिकार्यका लागि यस योजनाको महत्व रहने छ भन्ने कुरामा हामी विश्वस्त छौ।

यस योजनामा विपद् जोखिम न्यूनिकरण राष्ट्रिय नीति, २०७५ र विपद् जोखिम न्यूनिकरण राष्ट्रिय रणनीतिक कार्ययोजना (सन् २०१८-२०३०), २०७५, जिल्ला बिपद् पूर्वतयारी तथा प्रतिकार्य योजनाको पुनरावलोकन तथा समिक्षा गरिएको छ। सो कार्यका लागि विपद् पूर्वतयारी तथा प्रतिकार्य योजना तर्जुमा मार्गदर्शन, २०६७ (पहिलो संशोधन, २०७६) को आधार तथा विद्यमान सम्बन्धहरु, नीति, रणनीति, कानून, तथा सो सम्बन्धमा भएका निर्णयहरु, विपद् व्यवस्थापन सम्बन्धि कार्यशाला, समीक्षा गोष्ठीबाट प्राप्त सुझावहरुको समेत लेखाजोखा गरी परिमार्जित रुपमा यो योजना तयार गरिएको छ। विपद् जोखिम न्यूनिकरण तथा प्रतिकार्य क्षेत्रमा यो योजना जिल्ला स्थित सरकारी निकाय, तथा गैर सरकारी निकाय लगायत बिभिन्न सरोकारवाला निकायका लागि समेत मार्गदर्शक हुने छ।

यस योजनाले विपद् हुनु पूर्व, विपद्को समय विपद् पछिको उद्धार एवं राहतमा सबै सरकारी निकाय एवं गैरसरकारी संस्थाहरु बिच समन्वयात्मक रुपमा कार्य गर्न सहयोग पुनुका साथै स्थानीय सरकार प्रमुखको नेतृत्वमा गठन भएका स्थानीय विपद् ब्यबस्थापन समितिहरुसंग समन्वय र सहकार्य गर्न फलदायी हुने विश्वास लिएको छ। यो पूर्वतयारी तथा प्रतिकार्य योजना तयार गर्न महत्वपूर्ण राय, सुझाव प्रदान गर्नु हुने जिल्ला विपद् व्यवस्थापन समितिका सदस्यहरु, बिभिन्न संघ संस्थाका प्रमुख तथा प्रतिनिधिहरु स.प्र.जि.अ. वावुराम अर्याल लगायत सम्बन्धित क्लस्टर प्रमुखहरु सबैमा धन्यवाद ज्ञापन गर्दै योजनाको सफल कार्यान्वयन को पूर्ण अपेक्षा राख्दछु।

हरि प्रसाद घिमिरे
प्रमुख जिल्ला अधिकारी

प्रमुख जिल्ला अधिकारी

प्रकाशकीय

यस जिल्लामा हरेक बर्ष जल तथा मौसमजन्य प्रकोपहरु जस्तै: बाढी/पहिरो, खडेरी भू-क्षय, हुरीबतास, चट्याड आदिले धनजनको क्षती हुने गरेको छ। यस जिल्लाको कमजोर भू बनोट, अव्यबस्थित बसोबास, वाढी, पहिरो, सुख्खा, हावाहुरी, बिभिन्न महामारी, सडक दुर्घटना, जङ्गली जनावरको आक्रमण, तथा जलवायु परिवर्तन लगायतका कारणले उल्लेखित प्रकोपहरुको जोखिममा बृद्धि भइरहेको देखिन्छ। यस प्रकारका प्रकोपहरुको न्यूनीकरणका लागि पूर्वतयारी र प्रतिकार्य योजनाको सफल कार्यान्वयनले जोखिमलाई धेरै हदसम्म कम गर्न सकिने भएकाले यो योजना तर्जुमा गरिएको छ। साथै प्रकोप न्यूनीकरणका लागि जिल्ला विपद व्यवस्थापन समितिले योजनाबद्ध रूपमा जिल्लामा उपलब्ध स्रोत साधनको प्रभावकारी उपयोग गरी प्रकोपको समयमा व्यवस्थापन गर्ने र प्रकोप पछि उद्धार, राहत, पुनर्निमाण, पुनर्स्थापनाका कार्य गर्नुपर्ने आवश्यक देखिन्छ।

गृह मन्त्रालयबाट स्वीकृत भएको जिल्ला विपद पूर्वतयारी योजना मार्गदर्शन २०६७ (पहिलो संशोधन २०७६) को आधारमा बिगतका बर्षहरुमा समेत जिल्ला विपद व्यवस्थापन समितिले आपतकालिन कार्य योजना तयार गरेको र परिवर्तित संरचना बमोजिम परिमार्जन गरी जिल्ला विपद पूर्वतयारी तथा प्रतिकार्य योजना, २०७८ परिमार्जन सहित तयार गरीएको छ। साथै आजैका मितिबाट यस योजनाको कार्यान्वयन गर्न गराउन यस जिल्ला स्थित सबै सम्बन्धित निकायहरुलाई अनुरोध गरिन्छ। यो परिमार्जित योजना मिति २०७८ असार १७ गते जिल्ला विपद व्यवस्थापन समितिको बैठकबाट अनुमोदन भएको छ। यस कार्यका लागि सहयोग गर्नुहुने जिल्ला स्थित सम्पूर्ण पालीकाहरु, सरकारी एवं गैरसरकारी कार्यालयहरु, प्राविधिक रूपमा सहयोग गर्नुहुने रुडुक, IDeS लगायत सबै संघसंस्था एवं व्यक्तिहरुलाई हार्दिक धन्यवाद दिन चाहन्छौ।

बाबुराम अर्याल

संयोजक एवं स.प्र.जि.अ.

जिल्ला विपद पूर्वतयारी तथा प्रतिकार्य योजना
तयारी समिति

विषयसूची

खण्ड १ परिचय -----	१
१.१ पृष्ठभूमि	१
१.२ परिचय	४
१.३ जिल्ला पूर्वतयारी तथा प्रतिकार्य योजनाको उद्देश्य	५
१.४ योजनाको आवश्यकता तथा महत्व	६
१.६ विपद् पूर्वतयारी तथा प्रतिकार्य योजनाको विशेषता	६
१.७ योजना निर्माण प्रक्रिया विधि	६
१.८ योजना कार्यान्वयन रणनीतिहरु	७
खण्ड २ प्रकोप, संकटासन्नता, क्षमता तथा जोखिम विश्लेषण -----	८
२.१ ऐतिहासिक समय रेखा विश्लेषण	८
२.२ प्रकोपको पहिचान तथा स्तरीकरण	२५
२.३ संकटासन्नता विश्लेषण	२५
२.४ क्षमता विश्लेषण	२६
२.५ जिल्लाको समग्र जोखिम विश्लेषण	३५
खण्ड ३ विपद् पूर्वतयारी तथा प्रतिकार्य योजना -----	३८
३.१ बिषयगत क्षेत्र तथा जिम्मेवार निकायहरु	३८
३.२ आपतकालीन पूर्वतयारी योजना २०७८	३८
३.२ आपतकालीन प्रतिकार्य योजना २०७८	४५
खण्ड ४ अनुगमन, मूल्याङ्कन तथा सिकाइ -----	५६
खण्ड ५ संस्थागत समन्वय र सहकार्य -----	५७
खण्ड ६ तथ्याङ्क, घटना विवरण प्रतिवेदन तथा सम्प्रेषण -----	५७
६.१ घटना विवरण एवं प्रतिवेदन	५७
६.२ तथ्याङ्क तथा सूचना व्यवस्थापन	५७
अनुसूचीहरु -----	५८
अनुसूचि १ मानवीय सहायतामा संलग्न साभेदार निकायहरु	५८
अनुसूची २ क्षेत्रगत अगुवा तथा सदस्य निकाय/संस्थाहरुको बिबरण	५९
अनुसूची ३ (क) न.पा. तथा गा.पा.स्तरीय प्रकोप द्रुत सर्वेक्षण प्रतिवेदन फारम	६४

अनुसूची ३ (ख) प्रकोप द्रुत सर्वेक्षण फारम	६५
अनुसूची ३ (ग) विस्तृत सर्वेक्षण (घरधुरी सर्वेक्षण) फारम	६८
अनुसूची ४ (क) जिल्ला आपतकालीन कार्य संचालन केन्द्र (DEOC)मा भएका विपद् तथा उद्धार सामाग्रीको बाँडफाँड विवरण (विपद्को अवस्थामा प्रयोग गर्न)	६९
अनुसूची ४ (ख) जिल्ला प्रहरी संग विभिन्न मितिमा खरिद गरी तथा अन्य कार्यालयवाट प्राप्त उद्धारका सामग्रीहरु	७१
अनुसूची ४ (ग) सशस्त्र प्रहरी बल नेपाल नं. ५२ गुल्म हे.क्वा. डडेल्धुरामा रहेका बिपद् ब्यवस्थापन सामग्रीहरुको विवरण	७२
अनुसूची ४ (घ) बिपद् ब्यवस्थापन सम्बन्धि रणबम गण संग भएका सामाग्री बिबरण	७४
अनुसूची ४ (ङ) नेपाल रेडक्रस सोसाइटीमा रहेको मौज्जात सामाग्री	७६
अनुसूची ५ स्वास्थ्य तथा पोषण विषयगत क्षेत्रसँग भएका स्रोत, साधन र क्षमताहरु	७७
अनुसूची ६ नेपाल प्रहरी एवं यूनीटहरुको सम्पर्क नं. र ठेगाना	८०
अनुसूची ८ निजी क्षेत्र सँग रहेका उपकरणहरु	८१
अनुसूची ९ डडेल्धुरा जिल्लामा संचालित एम्बुलेन्सहरुको विवरण	८१
अनुसूची १० डडेल्धुरा जिल्ला स्थीत सुचारु अवस्थामा रहेका पुर्वसुचना केन्द्रको नाम र सम्पर्क नं.	८२
अनुसूची ११ सांसद तथा प्रदेशसभा सदस्यहरुको सम्पर्क नं.	८३
अनुसूची १२ स्थानिय तहका बर्तमान प्रमुख, र वडा अध्यक्षहरुको सम्पर्क नं	८३
अनुसूची १३ डडेल्धुरा जिल्ला स्थित कार्यालय प्रमुखहरुको नामावली विवरण	८५
अनुसूची १४ जिल्लामा रहेको हेलिप्याडको विवरण	८७
अनुसूची १५ आ.व. २०७७/७८ मा जिल्ला विपद् व्यवस्थापन समितिले जिल्लाभरि विभिन्न प्रकोप प्रभावितहरुलाई उपलब्ध गराएको राहतको विवरण	८७
अनुसूची १६ जिल्ला बिपद् ब्यवस्थापन समितिको निर्णयको प्रतिलिपि	८८
सन्दर्भ सूची :	९२

खण्ड १ परिचय

१.१ पृष्ठभूमि

सुदूरपश्चिम प्रदेश अन्तरगत रहेको पहाडी जिल्ला डडेल्धुरा समुन्द्र सतहवाट ४६२ मिटर देखि २६७५ मिटरको उचाईमा रही १५३८ बर्ग किलोमिटर क्षेत्रफल भित्र फैलिएको छ। राष्ट्रिय जनगणना २०६८ अनुसार यस जिल्लाको कूल जनसंख्या १,४२,०९४ (महिला ७५३३८ र पुरुष ६६५५६) रहेको छ। विभिन्न तथ्यांकहरूका आधारमा प्रकोपको दृष्टिकोणले यो जिल्ला उच्च जोखिम क्षेत्र भित्र रहेको छ। बाढी, पहिरो, आगलागी, हुरीबतास लगायत अन्य प्रकोपका कारण प्रत्येक बर्ष यो जिल्लामा औसत १,००० परिवारहरू प्रभावित हुने गरेको पाईन्छ। त्यसैगरी भाडापखाला तथा अन्य सरुवारोगबाट पनि यो जिल्ला त्यत्ति नै मात्रामा प्रभावित बन्ने गरेको छ। २०७६ सालदेखी शुरु भएको कोभिड १९ को महामारीले समेत यस जिल्लामा ठूलो असर पारेको देखिन्छ। भूकम्पीय जोखिमका दृष्टिकोणबाट पनि यो क्षेत्र अति संकटासन्न क्षेत्रभित्र पर्दछ।

बिगतका बर्षहरूको अनुभव तथा बिद्यमान जोखिमको बिश्लेषणका आधारमा जिल्ला विपद् व्यवस्थापन समितिले विभिन्न सरोकारवाला निकायहरू तथा मानवीय सहायता प्रदायक संस्थाहरूसँग साभेदारी, सहकार्य तथा समन्वय गरी विपद् पूर्वतयारी तथा प्रतिकार्य योजना, २०७७ लाई अध्याबधिक गरी यो प्रतिकार्य योजना तयार पारिएको हो। यो योजना कार्यान्वयनमा आएपछि प्रकोप प्रभावित परिवारहरूका आधारभूत आवश्यकताको पूर्ति तथा बाँच्न पाउने अधिकारको केही हदसम्म सुनिश्चितता गर्ने तथा समुदायस्तरमा जोखिमका प्रभावहरू पनि न्यून हुने विश्वास गरिएको छ।

नेपालको संविधान, २०७२ को अनुसूची ७ मा प्राकृतिक तथा गैर प्राकृतिक विपद् पूर्वतयारी, उद्धार तथा राहत र पुनर्लाभको कार्यलाई संघ र प्रदेशको साभ्ना अधिकारको सूचीमा सूचीकृत गरिएको त्यसैगरी अनुसूची ९ मा संघ, प्रदेश र स्थानीय तह गरी तीनै तहको साभ्ना अधिकारको सूचीमा समेत विपद् व्यवस्थापनलाई राखिएको छ। अनुसूची ८ ले पुनः विपद् व्यवस्थापनलाई स्थानीय तहको एकल अधिकारको सूचीमा समेटेकाले स्थानीय तहहरूको विपद् व्यवस्थापनमा महत्वपूर्ण भूमिका रहेको स्पष्ट छ।

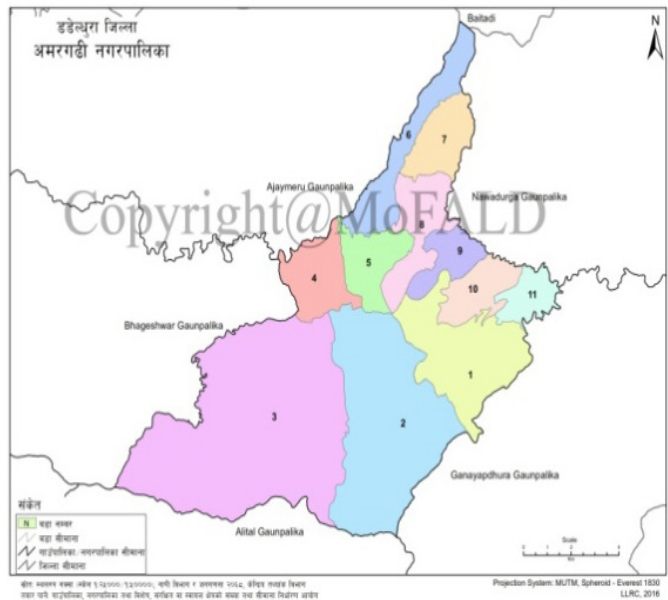
नेपालको कमजोर भू-बनोट, कमलो चुरे पहाड, मौसमी घटनाहरू, चुरेको प्राकृतिक स्रोतको अत्यधिक विनास, अव्यवस्थित वसोवास तथा खेती प्रणाली, तिब्र जनसंख्या बृद्धि, बनजंगल माथिको अति निर्भरता, अव्यवस्थित संरचनात्मक बिकास (ग्रामिण सडकहरू तथा पुर्वाधारहरू), जलवायु परिवर्तन, सामना गर्ने क्षमताको कमि तथा जोखिम साथै प्रकोपको प्रभावको बारेमा समुदायमा जनचेतनाको कमी जस्ता कारणहरूले नेपाल प्राकृतिक विपद्को उच्च जोखिममा रहेको छ। यिनै जोखिमका अवस्थाहरूलाई मध्यनजर गर्दै नेपाल सरकारले प्रकोपका प्रभावहरूलाई न्यून गर्ने उद्देश्यलाई आफ्नो प्रमुख प्रथमिकताको क्षेत्रमा राखेको छ। सोही अनुरूप विपद् प्रतिकार्य योजना तर्जुमा गर्ने तथा बिद्यमान योजनाहरूलाई अद्यावधिक गर्ने कार्यलाई निरन्तरता दिएको छ। यो कार्यको लागि नेपाल सरकारले विभिन्न राष्ट्रिय तथा अन्तर्राष्ट्रिय गैर सरकारी निकायहरू, नेपाल रेडक्रस सोसाइटी तथा राष्ट्र संघीय संस्थाहरूसँग समन्वय र सहकार्य गरी पूर्वतयारी तथा प्रतिकार्य योजना तर्जुमा गर्ने रणनीति अवलम्बन गरेको छ। यसै सन्दर्भमा जिल्ला विपद् व्यवस्थापन समितिको मिति २०७७।११।१२ को निर्णय बमोजिम यो प्रतिकार्य योजना तयार गरीएको छ।

यस योजनामा डडेल्धुरा जिल्लाका राजनैतिक तथा प्रशासनिक रूपमा रहेका ७ पालिकाहरूमा देखा परेका विपद्जन्य घटनाहरूको बिश्लेषण गरी तयार गरीएको छ। यस जिल्लाका पालिकाहरूको संक्षिप्त विवरण तल प्रस्तुत गरीएको छ।

अमरगढी नगरपालिकाको भौगोलिक एवं जनसांख्यिकी विवरण

अमरगढी नगरपालिका डडेल्धुरा जिल्लाको सदरमुकाममा अवस्थित नगरपालिका हो। यो नगरपालिका जिल्लामा बिद्यमान विपद् जन्य जोखिमका दृष्टिकोणले मध्यम जोखिममा रहेको छ। पहिरो, आगलागी, खडेरी, असिना र चट्यांग जस्ता मुख्य प्रकोप रहेको यस न.पा. मा सबैभन्दा बढि प्रभाव खडेरीले पारेको पाईन्छ।

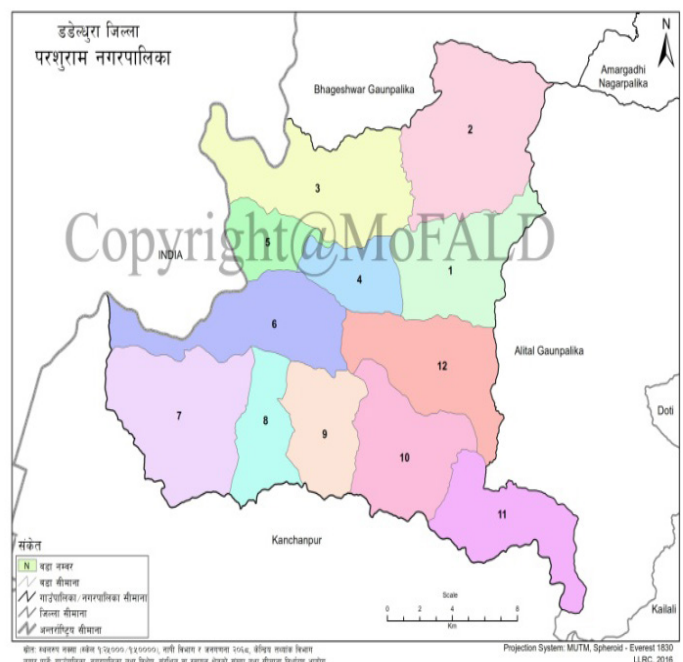
क्र.स	नयाँ वडा	समावेश गाविस / नगरपालिका	जनसंख्या	क्षेत्रफल (वर्ग कि.मी)
१	२	अमरगढी (२)	१८४२	२८९६
२	३	अमरगढी (३)	१७१६	४७.८८
३	४	अमरगढी (४)	१४२८	६.८५
४	५	अमरगढी (५)	४१२२	५.८६
५	६	अमरगढी (६)	१४५७	८.३६
६	७	अमरगढी (७)	२२३६	५.८९
७	८	अमरगढी (८)	२०८८	७.३८
८	९	अमरगढी (९)	१४३९	४.१
९	१०	अमरगढी (१०)	११८०	५.१९
१०	११	अमरगढी (११)	१३७९	३.६६
	जम्मा		१८८८७	१२४.९३



परशुराम नगरपालिकाको भौगोलिक एवं जनसांख्यिकी विवरण

परशुराम नगरपालिका डडेल्धुरा जिल्लाको भित्रिमधेश क्षेत्रअन्तगत पर्ने नगरपालिका हो । रंगुन, पन्तुरा र महाकाली नदीको कटानले बर्षेनी जोखीममा रहने यो न.पा. को अधिकांस भू भाग चुरे पर्वतश्रृंखला संग जोडिएको छ । बिपद्का दृष्टिकोणले उच्च जोखिम क्षेत्रको रूपमा रहेको यो नगरपालिकामा बाढी, पहिरो, आगलागी, खडेरी, असिना र चट्यांग जस्ता मुख्य प्रकोपका रूपमा रहेका छन साथै सबैभन्दा बढि प्रभाव बाढीको रहेको छ भने पहिरो र खडेरी पनि यस न.पा. मुख्य प्रकोप भित्र पर्दछन ।

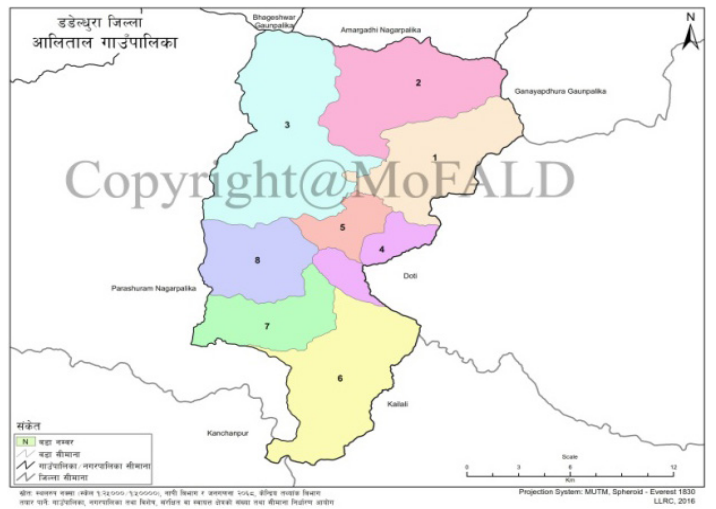
क्र. सं.	नयाँ वडा	समावेश गाविस / नगरपालिका	जनसंख्या	क्षेत्रफल (वर्ग कि.मी)
१	१	परशुराम (१)	२६६६	३६.०८
२	२	परशुराम (२)	१३६७	५६.७१
३	३	परशुराम (३)	२२४४	४९.८१
४	४	परशुराम (४)	४२२३	१७.१५
५	५	परशुराम (५)	२८५१	१४.६६
६	६	परशुराम (६)	२३८३	३८.५५
७	७	परशुराम (६)	३२६७	४९.६
८	८	परशुराम (८)	२०४४	२०.०४
९	९	परशुराम (९)	३६७५	२४.९५
१०	१०	परशुराम (१०)	४२४७	३५.९३
११	११	परशुराम (११)	२७७४	३१.६७
१२	१२	परशुराम (१२)	३२६२	३८.६७
	जम्मा		३४९८३	४१४.०७



आलिताल गाउँपालिकाको भौगोलिक एवं जनसांख्यिकी विवरण

आलिताल गाउँपालिका डडेल्धुरा जिल्लाको भित्रिमधेश र महाभारत पर्वतश्रृंखलासंग सम्म जोडिएको गाउँपालिका हो । रंगुन, सुनखोला, र स साना खहरे खोलाहरुको कटान तथा पटानले बर्षेनी जोखीममा रहने यो गा.पा. को आधा भन्दा बढी भू भाग चुरे पर्वतश्रृंखला संग जोडिएको छ । पहिरो, बाढी, खडेरी, आगलागी, असिना र चट्यांग जस्ता मुख्य प्रकोप रहेको यस गा.पा. मा सबैभन्दा बढि प्रभाव पहिरोको रहेको छ भने बाढी र खडेरी पनि यस गा.पा. का मुख्य प्रकोपहरु भित्र पर्दछन । जोखिमका दृष्टिकोणले यो पालीका उच्च जोखिम क्षेत्र भित्र पर्दछ ।

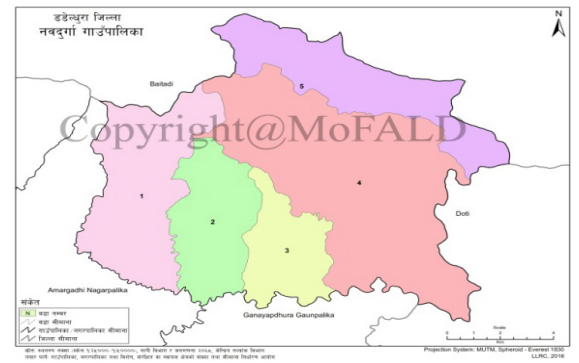
क्र. सं.	नयाँ वडा	समावेश गाविस /नगरपालिका	जनसंख्या	क्षेत्रफल (वर्ग कि.मी)
१	१	गाडखेत (८,९)	२१३०	३९.६५
२	२	गाडखेत (१,५)	१९६४	४७.९८
३	३	गाडखेत (६,७)	३१०७	७२.८६
४	४	गाडखेत (१,७)	२११०	१५.०५
५	५	गाडखेत (२,३)	२०३०	१२.४९
६	६	गाडखेत (८,९)	२३७२	५१.४५
७	७	गाडखेत (६)	२०३१	२५.३५
८	८	गाडखेत (५)	२७८७	२८.०४
	जम्मा		१८५३१	२९२.८७



नवदुर्गा गाउँपालिकाको भौगोलिक एवं जनसांख्यिकी विवरण

नवदुर्गा गाउँपालिका डडेल्धुरा जिल्लाको पूर्वोत्तरभागमा अवस्थित गाउँपालिका हो । पहिरो, खडेरी, असिना, चट्यांग, महामारी र वाढी जस्ता प्रकोपहरू रहेको यो गाउँपालिका बिपद् जोखिमका दृष्टिकोणले मध्यम जोखिममा रहेको छ । पहिरो, महामारी र खडेरी यस पालीकाका मुख्य प्रकोपका रूपमा रहेका छन् ।

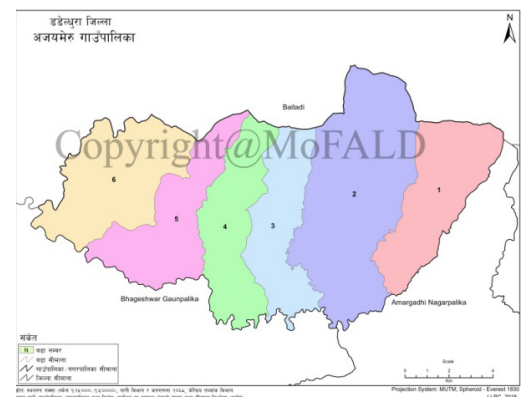
क्र.स	नयाँ वडा	समावेश गाविस /नगरपालिका	जनसंख्या	क्षेत्रफल (वर्ग कि.मी)
१	१	कोटेली (१-९)	४६००	२८.०५
२	२	मणिलेक (१-९)	४६१८	१८.३१
३	३	नवदुर्गा (१-९)	३३६५	१३.७२
४	४	बेलापुर (१-६)	४५१२	५८.०९
५	५	बेलापुर (७-९)	२८६२	२३.२७
	जम्मा		१९९५७	१४१.४४



अजयमेरु गाउँपालिकाको भौगोलिक एवं जनसांख्यिकी विवरण

अजयमेरु गाउँपालिका डडेल्धुरा जिल्लाको महाभारत पर्वतश्रृंखलासंग जोडीएको उत्तरी भेगमा अवस्थित गाउँपालिका हो । बिपद् जोखिमका दृष्टिकोणले जिल्लाको निम्न जोखिममा रहेको यो पालीकामा खडेरी मुख्य प्रकोपको रूपमा रहेको छ । असिना, आगलागी, वाढी र चट्यांग जस्ता प्रकोप हरूले पनि यस गा.पा. लाई निकै प्रभाव पारेको देखिन्छ ।

क्र.स	नयाँ वडा	समावेश गाविस /नगरपालिका	जनसंख्या	क्षेत्रफल (वर्ग कि.मी)
१	१	समैजी (१-९)	२४४६	२१.९८
२	२	अजयमेरु (१-९)	३८५२	४३.४
३	३	भद्रपुर (१-९)	२१६५	१८.२२
४	४	चिपुर (१-९)	२७२४	१९.६६
५	५	देवलदिब्यपुर (४-९)	३०६५	२०.६१
६	६	देवलदिब्यपुर (१-३)	२८१४	२५.०३
७		जम्मा	१७०६६	१४८.९

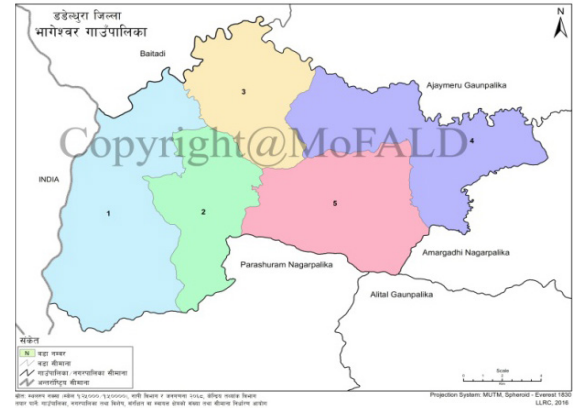


भागेश्वर गाउँपालिकाको भौगोलिक एवं जनसांख्यिकी विवरण

भागेश्वर गाउँपालिका डडेल्धुरा जिल्लाको महाभारत पर्वतश्रृंखलासंग सम्म जोडिएको गाउँपालिका हो । अधिकांस भूभाग जंगल क्षेत्र रहेको यस गा.पा. मा पहिरोका कारण बर्षेनी निकै क्षती भएको पाईन्छ । असिना, खडेरी, वाढी, आगलागी, र चट्यांग

जस्ता मुख्य प्रकोप रहेको यस गा.पा. मा सबैभन्दा बढि प्रभाव असिना रहेको छ ।

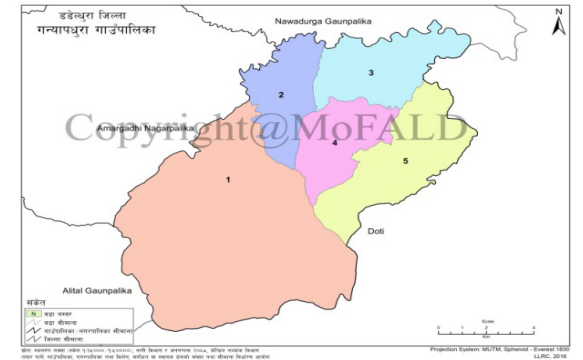
क्र .स	नयाँ वडा	समावेश गाविस /नगरपालिका	जनसंख्या	क्षेत्रफल (वर्ग कि.मी)
१	१	रूपाल (६-९)	३२९२	६७.९८
२	२	रूपाल (२-५)	२००१	३३.५५
३	३	भगेश्वर (१-९)	३७१७	३४.८३
४	४	बगरकोट (१-४,७, ९)	३२७१	५०.७४
५	५	रूपाल (१), बगरकोट (५-६)	१८४८	४६.२५
	जम्मा		१४१२९	२३३.३८



गन्यापधुरा गाँउपालिकाको भौगोलिक एवं जनसांख्यिकी विवरण

महाभारत पर्वतश्रृंखलासंग सम्म जोडिएको गन्यापधुरा गाउँपालिका यस जिल्लाको पूर्वी भेगमा अवस्थित गाउँपालिका हो । महाभारत जंगलक्षेत्र सगै जोडीएका बस्तीहरु भएको यो पालीका जोखिमका दृष्टिकोणले मध्यम जोखिममा पर्ने गाउँपालिका हो । पहिरो र खडेरीको मुख्य प्रभाव रहेको यस पालीकालाई महामारी, असिना, चट्यांग र वाढी जन्य प्रकोपका घटनाले पनि निकै प्रभाव पारेको देखिन्छ ।

क्र .स	नयाँ वडा	समावेश गाविस /नगरपालिका	जनसंख्या	क्षेत्रफल (वर्ग कि.मी)
१	१	असीग्राम (१-९)	३३८८	७०.९५
२	२	गणेशपुर (१-९)	३५९२	१३.२७
३	३	मष्टामाण्डौ (१-९)	३६३३	१६.७६
४	४	कैलपालमाण्डौ (५-९)	२२१६	१३.०३
५	५	कैलपालमाण्डौ (१-४)	२२६४	२१.६५
	जम्मा		१५०९३	१३५.६६



१.२ परिचय

विपद् जोखिम न्यूनिकरण तथा व्यवस्थापन ऐन, २०७४ (प्रथम संशोधन, २०७५) ले विपद् जोखिम न्यूनिकरण तथा व्यवस्थापन राष्ट्रिय परिषद्, कार्यकारी समिति, राष्ट्रिय विपद् जोखिम न्यूनिकरण तथा व्यवस्थापन प्राधिकरण प्रदेश विपद् व्यवस्थापन परिषद् र कार्यकारी समिति, जिल्ला तथा स्थानीय तहमा विपद् व्यवस्थापन समितिहरूको संस्थागत व्यवस्था गरी तिनीहरूको काम, कर्तव्य र अधिकार समेत तोकेको छ । स्थानीय सरकार सञ्चालन ऐन, २०७४ को दफा ११ को उपदफा २ (न) ले गाउँपालिका तथा नगरपालिकाको काम, कर्तव्य र अधिकार भित्र विपद् व्यवस्थापन सम्बन्धी सबै चरणका कार्यहरू समावेश गरेको छ । यस ऐनले राष्ट्रिय भवन संहिता तथा मापदण्ड बमोजिम भवन निर्माण अनुमति, अनुगमन र नियमन सम्बन्धी कार्यहरूका साथै सुरक्षित बस्ती विकास सम्बन्धी नीति, योजना, कार्यक्रम तर्जुमा, कार्यान्वयन, अनुगमन, नियमन र मूल्याङ्कन कार्यलाई समेत गाउँपालिका तथा नगरपालिकाको काम, कर्तव्य र अधिकार भित्र समेटेको छ ।

राष्ट्रिय विपद् प्रतिकार्य कार्यढाँचा, २०७० (प्रथम संशोधन, २०७५) ले विपद् पूर्वतयारी र विपद् पछिको खोज, उद्धार र राहत कामलाई व्यवस्थित तुल्याउन, जिम्मेवारीको बाँडफाँड गर्न र समन्वयलाई प्रभावकारी बनाउन स्पष्ट व्यवस्था गरेको छ । यस अन्तर्गत प्रतिकार्यका लागि अन्तर्राष्ट्रिय सहयोगको अपिल गर्ने प्रक्रिया र त्यसको जिम्मेवारी, त्यसका लागि ध्यान दिनु पर्ने पक्ष, अन्तर्राष्ट्रिय सहायताको समन्वयका कुराहरूलाई पनि उक्त कार्यढाँचाले व्यवस्थित गरेको छ ।

उक्त कार्यढाँचाले आपत्कालीन समयमा निकायगत समन्वयका लागि विषय क्षेत्रगत समूहको प्रावधान, विपद् सूचना संकलन र प्रभावको संयन्त्र र त्यसको परिचालनको पक्षमा पनि स्पष्ट व्यवस्था गरेको छ । विपद् पछिका विभिन्न समय अवधिको प्राथमिकतायुक्त कामको पहिचान गर्दै विपद् पछि गर्नुपर्ने कामको पहिचान र जिम्मेवारीको विभाजन पनि गरेको छ । नेपाल सरकारले

विद्यमान विपद् जोखिमको न्यूनिकरण तथा नयाँ जोखिमको प्रभावकारी रोकथाम गरी विपद् जोखिमबाट सुरक्षित, अनुकूलित तथा उत्थानशील राष्ट्रको निर्माण गर्न विपद् जोखिम न्यूनिकरण राष्ट्रिय नीति, २०७५ र विपद् जोखिम न्यूनिकरण राष्ट्रिय रणनीतिक कार्ययोजना (सन् २०१८-२०३०), २०७५ तयार गरी लागू गरेको छ ।

यसै सन्दर्भमा नेपाल सरकार द्वारा व्यवस्था गरिएका विभिन्न ऐन, नियम, समूहको प्रावधान, विपद् सूचना संकलन र प्रभावको संयन्त्र र त्यसको परिचालन कार्यविधि एवं जिम्मेवारीको आधारलाई प्रभावकारी रूपले कार्यान्वयनका लागि जिल्ला विपद् पूर्वतयारी तथा प्रतिकार्य योजनाको पुनरावलोकन तथा समीक्षा गरि यो योजना परिमार्जन गरिएको छ ।

१.३ जिल्ला पूर्वतयारी तथा प्रतिकार्य योजनाको उद्देश्य

यस योजनाले प्रदेश र स्थानीय विपद् व्यवस्थापन समितिहरूका लागि विपद् जोखिम न्यूनिकरण तथा व्यवस्थापनमा संघ, प्रदेश र स्थानीय तहको समन्वय र सहकार्य प्रवर्द्धन गरी विपद् न्यूनिकरणलाई विकास प्रक्रियामा मूलप्रवाहीकरण गर्न योगदान गर्नेछ ।

समष्टिगत उद्देश्य:

जिल्ला विपद् व्यवस्थापन समितिले पूर्वतयारी तथा प्रतिकार्य योजनालाई परिवर्तित कार्य प्रकृति र कार्य विभाजन अनुरूप पुनरावलोकन गरी तयार पारिएको विपद् पूर्वतयारी तथा प्रतिकार्य योजना २०७८ को समष्टिगत उद्देश्य निम्न रहेका छन् :

- सम्भावित विपद्बाट उत्पन्न मानवीय असरहरू न्यूनिकरण गर्नका लागि जिल्लाको प्रतिकार्य क्षमता अभिवृद्धि गर्नु ।
- प्रभावितहरूका आधारभूत आवश्यकताहरूलाई समयमा नै प्रभावकारी एवं समन्वयात्मक रूपमा उपलब्ध गराउने कार्यको सुनिश्चितता गर्नु ।

निर्दिष्ट उद्देश्य :

उल्लेखित समष्टिगत उद्देश्यहरूका अतिरिक्त यस विपद् पूर्वतयारी तथा प्रतिकार्य योजना २०७८/२०७९ का निर्दिष्ट उद्देश्यहरू यस प्रकार रहेका छन् ।

- जिल्लास्थित जोखिममा रहेका पालिकाहरूको संकटाभिमुखता विश्लेषण गरी स्थानीय स्रोत साधन र क्षमताको पहिचान गर्ने ।
- जोखिममा रहेका समुदायको सुरक्षित भविष्यको प्रत्याभूतिको लागि विपद्को सामना गर्न जिल्लाको क्षमता अभिवृद्धिमा सहयोग पुऱ्याउने ।
- विपद् व्यवस्थापनको लागि स्थानीय स्रोत, साधन, ज्ञान र सीपको अधिकतम उपयोग गर्दै प्रतिकार्य तथा पूर्वतयारी योजना अनुसार जिल्लास्थित सम्बन्धित निकाय तथा जोखिममा रहेका समुदायको क्षमता अभिवृद्धि गर्ने ।
- विपद् जोखिम न्यूनिकरण लगायत आपतकालिन अवस्थामा प्रतिकार्यका गतिविधिहरूमा एकरूपता ल्याउन र दोहोरोपन हटाई उपलब्ध स्रोत तथा साधनको सदुपयोग गरी समन्वयात्मक तथा पारदर्शी तरिकाले समयमा नै विपद्मा परेका परिवारहरूलाई एकट्टार प्रणाली मार्फत उपलब्ध गराइने मानवीय सहयोगलाई अझ प्रभावकारी बनाउने ।
- जोखिममा रहेका समुदायलाई तालिम र साधन स्रोत उपलब्ध गराई उत्थानशील समुदायमा रूपान्तरण गर्ने ।
- प्राकृतिक वा गैरप्राकृतिक विपद्को जोखिमलाई न्यूनिकरण गर्दै विपद्को प्रभावकारी व्यवस्थापन गरी सर्वसाधारणको जीवन, सार्वजनिक तथा व्यक्तिगत सम्पत्ति, प्राकृतिक सम्पद्धा तथा भौतिक संरचनाको संरक्षण र सम्बर्द्धन गर्ने ।
- स्थानीय तहहरूसँगको समन्वय र सहकार्यमा रही कार्य संचालन गर्ने ।
- विपद् आफैमा चुनौती हो र विपदले निम्त्याएको अवस्थालाई अवसरको रूपमा व्यवस्थापन गरी दिगो विकासका योजनाहरू तर्जुमा, छनौट र कार्यान्वयन गर्ने ।
- विपद् व्यवस्थापन नीतिका उद्देश्यले निर्देश गरे अनुसारको कार्यक्रम कार्यान्वयन संस्थाहरूको स्थापना गर्ने र आवश्यक प्रविधिको पनि स्तरोन्नती गर्दै सो सम्बन्धी अनुगमन तथा मूल्याङ्कन प्रणालीलाई प्रभावकारी बनाउने ।
- आकस्मिक पूर्वतयारी योजना समय समयमा परिमार्जन गरी अन्य संस्करण प्रकाशन गरी सम्बन्धित निकायहरूलाई वितरण गर्नु ।

१.४ योजनाको आवश्यकता तथा महत्व

विपद्को जोखिममा रहेका समुदायहरू सामाजिक, आर्थिक तथा साङ्गठनिक रूपमा कमजोर हुन्छन् । खाद्य असुरक्षा, शौचालय, स्वास्थ्य तथा सरसफाइका सुविधाहरूको सिमितता, प्राकृतिक विपद्का कारण सुरक्षित बासस्थानको सही पहिचान तथा उपयुक्त व्यवस्थापन गर्न नसक्नु आदि विपद् प्रभावित समुदायहरूले सामना गर्ने मुख्य समस्याहरू हुन् । परिणाम स्वरूप प्राकृतिक तथा मानवजन्य विपद्हरू सँग समुदायको सामना गर्ने क्षमता निकै कमजोर छ । यस्ता समस्याहरूलाई सम्बोधन गर्न समुदायलाई सशक्तीकरण गर्ने र प्रभावकारी समन्वयको संयन्त्र बनाउनु अत्यन्त जरुरी छ । डडेल्धुरा जिल्लामा विपद् पूर्वतयारी तथा प्रतिकार्यमा काम गर्ने विभिन्न सरोकारबालाहरू बीच समन्वय गर्ने महत्वपूर्ण साधनको रूपमा यो योजना रहनेछ ।

विपद्को अवस्थामा प्रभावकारी मानवीय सहयोगका लागि तथा सम्भावित विपद्को जोखिम कम गर्न तथा विपद्को अवस्थामा आइपर्ने समस्याहरूलाई समाधान गर्नका लागि विपद् पूर्वतयारी तथा प्रतिकार्य योजना आवश्यक पर्दछ । विशेष गरी मानवीय सहयोगको प्रत्याभुति गराउन विपद् जोखिम न्यूनिकरणमा समुदायलाई सहयोग गर्न, प्रतिकार्यमा समान पहुँच पुर्याउन, सामाजिक, सांस्कृतिक मर्यादा कायम राख्न, खानेपानी तथा सरसफाई एवं स्वास्थ्य प्रवर्द्धन गर्न यस योजनाले मार्ग निर्देश गर्नेछ । त्यसका साथै स्रोतको सही पहिचान तथा परिचालन गर्न जवाफदेही र उत्तरदायित्वको भावनाको विकास गराउन पनि यस योजनाले सहयोग गर्नेछ । यी आवश्यकताहरूलाई महशुस गर्दै यस जिल्लामा विपद्बाट हुने क्षतिलाई कम गर्न तथा विपद् पछिको मानवीय सहयोगलाई व्यवस्थित तथा प्रभावकारी बनाउन पूर्वतयारी दस्तावेजका रूपमा यो विपद् पूर्वतयारी तथा प्रतिकार्य योजना २०७८ तयार पारिएको हो ।

१.५ योजनाको सीमा

यो योजना तर्जुमा गर्दा सहभागितामूलक प्रकृतिका माध्यमबाट गरिएको छ । यस प्रक्रियामा जिल्ला विपद् व्यवस्थापन समितिका सम्पूर्ण सदस्यहरू (राजनीतिक पार्टीका प्रतिनिधिहरू, सरकारी कार्यालयका प्रतिनिधिहरू, जिल्लामा विपद् जोखिम न्यूनिकरणको क्षेत्रमा कार्यरत राष्ट्रिय तथा अन्तर्राष्ट्रिय गैह्रसरकारी संस्थाका प्रतिनिधिहरू, अन्य स्थानीय सामाजिक संघ संस्थाका प्रतिनिधिहरू, अपाङ्गता भएका व्यक्तिहरूको संस्थाका प्रतिनिधिको सहभागिता रहेको थियो । तर योजना तर्जुमा गर्दा देखिएका केही सीमाहरू निम्न अनुसार छन् :

- यस योजना अन्तर्गत निर्धारण गरिएका गतिविधिहरूको कार्यन्वयनका लागि बढी मात्रामा बाहिरी स्रोतको भर पर्नुपर्ने अवस्था देखिन्छ । जसले गर्दा बाह्य स्रोत प्राप्त नभएमा योजनाको कार्यान्वयनमा कठिनाई पर्ने सम्भावना देखिन्छ ।
- जिल्लामा उपलब्ध सिमित स्रोत र साधनबाट विभिन्न प्रकोपहरूबाट हुने क्षति न्यून गर्न तथा विपद्बाट प्रभावित परिवारहरूको आवश्यकतालाई सम्बोधन गर्न चुनौती रहेको छ ।

१.६ विपद् पूर्वतयारी तथा प्रतिकार्य योजनाको विशेषता

जिल्लास्तरीय विपद् पूर्वतयारी योजनाको प्रयोग वा उपयोग विपद् पर्नुभन्दा पहिले पूर्ण रूपमा परिसकेपछि केहि हदसम्म प्रयोग हुन्छ । विकास निर्माण, विपद् व्यवस्थापन तथा विपद् पूर्वतयारी योजनाको कार्यान्वयन

नियमित रूपमा हुनेछ । यस योजनामा उल्लेख भएका पूर्वतयारीको कार्य विपद् पर्नु पहिले कार्यान्वयनमा आउनेछन् । योजनाको बारेमा नगरपालिका र गाउँपालिकाहरू जानकार हुनेछन् र कार्यान्वयनमा सबै तहको सकृय सहभागिता हुनेछ ।

१.७ योजना निर्माण प्रक्रिया विधि

विपद्का घटनासम्बन्धी तथ्याङ्क र प्रकाशनहरू, प्रकोप नक्शा, सङ्कटासन्नता तथा जोखिम आँकलन, पूर्वानुमान तथा पूर्वसूचना प्रणाली तथा विपद्सम्बन्धी विद्यमान सन्दर्भ सामग्रीको समीक्षा गर्न र विपद् पूर्वतयारी तथा प्रतिकार्य योजना तर्जुमामा प्राविधिक सहयोग गर्नका लागि सहायक प्रमुख जिल्ला अधिकारीको संयोजकत्वमा रहेको समितिले निर्माण गरिएको छ । साथै आवश्यकता अनुसार अनुभव प्राप्त विज्ञ समेत भएको कार्यसमूह को गठन गरी सहभागीतात्मक विधि अपनाईएको छ ।

जिल्ला विपद् पूर्वतयारी तथा प्रतिकार्य योजना निर्माण प्रक्रियामा विभिन्न अभिलेखहरूको पुनरावलोकन गरिएको छ । जस अर्न्तगत विपद् व्यवस्थापन सम्बन्धी ऐन, नियम, नीति, निर्देशिकाहरू, विपद् जोखिम न्यूनिकरण राष्ट्रिय रणनीतिक कार्ययोजना, २०७५, विगतको विपद् पूर्वतयारी र प्रतिकार्य योजना तथा विषय क्षेत्रगत आकस्मिक योजनाहरू र विपद् सम्बन्धित प्रतिवेदनहरूलाई सन्दर्भ सामग्रीको रूपमा प्रयोग गरिएको छ । त्यसैगरी सम्बन्धित स्थानीय तहको विपद्को इतिहास (भूकम्प, बाढी, पहिरो, आगलागी, महामारी, सडक दुर्घटना आदि), विपद् व्यवस्थापनको विगतको अभ्यास अनुभव तथा सिकाई, सम्बन्धित तहको प्रकोप, संकटासन्नता तथा जोखिम लेखाजोखा, प्रोफाइलको विश्लेषण गरिएको छ । साथै मौसम तथा बाढी पूर्वानुमान र पूर्वसूचना प्रणाली, महामारी निगरानी प्रणाली, सडक सुरक्षा कार्ययोजना, जनसंख्या विवरण, सडक सञ्जाल, नदी, बसोबास क्षेत्र तथा गाउँपालिका/नगरपालिकाको सीमाना, आदि देखिने सम्बन्धित तहको नक्शा, सम्बन्धित तहका आवधिक विकास योजनाहरू, विषय एवं क्षेत्रगत योजनाहरू, प्रतिवेदनहरू अन्य अध्ययनका अलावा सम्बन्धित तहको स्थानीय विपद् व्यवस्थापन योजना, विगतका (कम्तिमा ५ वर्ष विपद्का घटनासम्बन्धी तथ्याङ्क र प्रकाशनहरू, प्रकोप नक्शा, सङ्कटासन्नता तथा जोखिम आँकलन, पूर्वानुमान तथा पूर्वसूचना प्रणाली लगायत अन्य सान्दर्भिक सामग्रीको पुनरावलोकन र समीक्षा गरिएको छ । यस बाहेक विपद् पूर्वतयारी तथा प्रतिकार्य योजनालाई अद्यावधिक गर्दा अपनाइएका केही प्रक्रियाहरू निम्नअनुसार छन ।

- जिल्ला विपद् पूर्वतयारी तथा प्रतिकार्य समिति गठन गरीएको छ ।
- तर्जुमा भएको योजनाको प्रभावकारी कार्यान्वयनको लागि जिम्मेवारी बाँडफाँड गरिएको छ ।
- जिल्ला स्थित सबै सरोकारवालाको सहभागिता गराइएको छ ।
- विगत ५ वर्षमा घटेका विपद्का घटनाहरूको प्रभावको विश्लेषण र सबैभन्दा खराव परिस्थितिलाई आधारको रूपमा छनोट गरिएको छ ।
- जिल्लामा कार्यरत क्रियाशिल निकायको क्षेत्रगत रूपमा क्षमता विश्लेषण तथा समुदायको आवश्यकताको आधारमा पूर्वतयारी र प्रतिकार्य योजना निर्धारण गरिएको छ ।
- विभिन्न चरणमा गोष्ठी, बैठक, सामुहिक छलफलको आयोजना गरी योजनालाई अन्तिम रूप दिइएको छ ।

१.८ योजना कार्यान्वयन रणनीतिहरू

- योजनालाई जिल्ला विपद् व्यवस्थापन समितिबाट अनुमोदन गरेर वैधानिकता प्राप्त गरी कार्यान्वयन गरिने छ ।
- आपतकालिन प्रतिकार्यको लागि गरिने पूर्वतयारी तथा प्रतिकार्यका क्रममा क्षेत्रगतरूपमा रहेका दक्षता, ज्ञान, सीप, विधिको प्रयोगका लागि समन्वयमा जोड दिइने छ ।
- विभिन्न कार्यदलका सदस्य तथा स्वयंसेवकहरूको तालिमका माध्यमबाट गरिएको क्षमता तथा दक्षताको आपतकालिन प्रतिकार्यका लागि विपद् जोखिम न्यूनिकरणको क्षेत्रमा प्रयोग गरिनेछ । साथै आवश्यकता अनुसार पुनरर्ताजगी तालिमको समेत व्यवस्था मिलाईनेछ ।
- स्थानीय ज्ञान, सीप, विधि, प्रविधि स्रोत तथा साधनको अधिकतम उपयोग गरी यस योजनालाई प्रभावकारी रूपमा कार्यान्वयन गरिनेछ ।
- आपतकालिन अवस्थामा प्रतिकार्यका गतिविधिहरूमा एकरूपता ल्याइ दोहोरोपन नहुने गरी उपलब्ध स्रोत तथा साधनको सदुपयोग गरेर समन्वयात्मक तथा पारदर्शी तरिकाले समयमा नै विपद्मा परेका परिवारहरूलाई एकत्र प्रणाली मार्फत मानवीय सहयोग उपलब्ध गराइनेछ ।
- योजना तयार भई कार्यान्वयनमा आएपछि जिल्ला विपद् व्यवस्थापन समितिबाट कार्यान्वयनको प्रभावकारी अनुगमन तथा मूल्याङ्कनको व्यवस्था गरिनेछ ।
- योजनाको कार्यान्वयन भए नभएको स्थानीय तथा जिल्ला विपद् व्यवस्थापन समितिबाट नियमित अनुगमन तथा सुपरीवेक्षण गरिनेछ ।
- जिल्लाको कुनै पनि क्षेत्रमा उत्पन्न विपद्ले संकटासन्नता, क्षमता र जोखिममा पारेको परिवर्तनलाई सम्बोधन गर्न प्रत्येक वर्ष योजनाको पुनरावलोकन तथा समीक्षा गरी अध्यावधिक गरिनेछ ।
- क्षेत्रगत रूपमा तालीमप्राप्त दक्ष जनशक्तिको पहिचान गरी प्रत्येक क्लस्टरले मानवीय, भौतिक स्रोत साधनहरूको रेकर्ड अध्यावधिक गरिनेछ ।

खण्ड २ प्रकोप, संकटासन्नता, क्षमता तथा जोखिम विश्लेषण

डडेल्धुरा जिल्लामा देखा परिरहने प्रकोपहरूले बेला बेलामा मानवीय तथा भौतिक रूपमा निकै क्षति गरेको देखिन्छ । बाढी, पहिरो, हुरीबतास, आगलागी आदि जस्ता प्रकोपको प्रभावले यस जिल्ला अर्न्तगतका ७ वटै स्थानीय तहहरूमा बर्षेनी निकै क्षति भएको कुराहरु यस अध्ययनले देखाएको छ ।

२.१ ऐतिहासिक समय रेखा बिश्लेषण

१. परशुराम नगरपालिका

साल	प्रकोप	स्थान	क्षतिको विवरण
२०७५	बाढी	वडा नं १२: लामिजला, माझपानी, कैनपानी	१० विगाहा खेतीयोग्य जमिन नष्ट हुँदै आएको
२०७५	बाढी	वडा नं १० कुमुल्ले, दुम्सीजला	हरिस ठगुनाको मृत्यु भएको, १ सलेता खण्ड देखी पुनुरा खोला सम्म वर्षेनी कटान गर्ने गरेको, गैरीगाउँ खोलाले दुम्सी जाला वस्ती जोखिममा रहेको, दुम्सीजला वस्तीमा निर्माण तटबन्धन समेत बाढीले वर्षेनी क्षति गर्ने गरेको, सेला र पुनुरा खोलाले ९ विगाहा जमिन काटेको साथै पुनुरा र वागथली खोलाले ३० परिवार जोखिममा रहेको, सिताराम प्रावि समेत जोखिममा रहेको
२०७५	बाढी	वडा नं ६ तातापानी वण्ड, कुणा, सिमलखेत, ठन्डुजला	महाकाली नदी तथा खहरे खोलाले गर्दा सिचाई कुलो पुरिएको, तारा सिं रानाको घर पुरै क्षतिग्रस्त भएको, राम नाथ र राण बहादुर धामीको गाई गोठ भतिकिएको, रंगुन खोलाले वर्षेनी कटान गर्ने गरेको
२०७४	बाढी	वडा नं ११ डाउणे वस्ती, सिस्ने वस्ती, तालवण्ड	डाउणे खोलाले पुरै वस्तीमा क्षति पुऱ्याएको, खेतीयोग्य जमिन भासिएको, तालवण्डमा लाल रावलको र विष्णु भट्टको घर जमिन सहित भासिएको
२०७४	बाढी	वडा नं ९ गाइ बादे	अखबर धामी, हर्क बहादुर वोहरा, कालु सिंह वोहरा, देव सिंह वोहरा लगायतको ५० रोपनी खेत बगाएको र ५ वटा सिचाई कुलोमा क्षति पुगेको, रामजानकी बाल विकास केन्द्रमा क्षति पुगेको, जनज्योती मावी जोखिममा रहेको, वडा नं ८ र ९ जोड्ने भोलुङ्गे पुल जोखिममा रहेको
२०७४	बाढी	वडा नं ६, चन्दनी, तातापानी	जनप्रतिनीधी नर बहादुर धामीको मृत्यु भएको, साधनी खोलाले प्रेम बहादुर बुढाको मृत्यु भएको, तातापानी क्षेत्रमा वर्षेनी महाकाली नदी कटानको समस्या
२०७२	बाढी	वडा नं. ४	१ जनाको मृत्यु भएको, १ जना बिद्यार्थीको मृत्यु भएको
२०७३	बाढी	वडा नं ६, सिसमजला, वराला	शिव मन्दिर र पुर्णागिरी मन्दिर बाढीको जोखिममा रहेको तथा १२ परिवार विस्थापित हुन सक्ने, वरालीमा सिचाई कुलो नष्ट भएको
२०७३	बाढी	वडा नं ९	गौरी सिंह धामीको मृत्यु भएको, विराल खोलाले प्रत्येक वर्ष क्षति गर्दै आएको, काठेपुल बगाएको
प्रत्येक वर्ष	बाढी	वडा नं. ११ प्याउली बण्ड देखि सिमल बण्ड सम्म	६ विगा भान्दा बढी जमिन बगाई सकेको, वगाउने क्रम प्रत्येक वर्ष जारी रहेको
२०७३	बाढी	वडा नं १० लामिजला, वागवली, सिकथली	तुलमान धामीको मृत्यु तथा ५ रोपनी जमिन बगरमा परिवर्तन भएको, वागवली र सिकथलीमा खहरेखोलाले सिचाई कुलो भत्काएको

साल	प्रकोप	स्थान	क्षतीको विवरण
२०७१	बाढी	वडा नं ९	अर्जुन धामीको मृत्यु भएको
२०७०	बाढी	वडा नं ६: तातापानी, गुण्डीगडा, बाजुरा टोल,	९० रोपनी जमिनमा लगाएको अन्न वाली वगाएको, २ वटा मन्दिर, सिचाई योजना को ३०० मिटर पाइप वगाएको, प्रत्येक वर्ष तातापानीमा कटानको जोखिम बढेको
२०७१	बाढी	वडा नं ५: घट्टेस्ताट, परिगाउँ, भट्टाई टोल, मगर टोल, घाणीघाँच, ठकुरी टोल, बिष्ट टोल, शिवधाम टोल, लामिखाली टोल, थवाल टोल, गोठान टोल	रिखुनखोलामा बाढी आउँदा १ जनाको मृत्यु भएको । (सिमल्टा बस्ने ४५ बर्षिय प्रताप बिष्ट) रिखुन खोलाले १७ परिवारको ६५ रोपनी खेत बगाएको । १३ वटा खानेपानीका मुहानमा क्षति भएको पाईप र ईन्टेक बगाएको । बसगोईरा -गुन- बहादुरे थान बजार हुँदै महाकाली नदि किनार परशुरामधाम कटानको जोखिममा रहेको छ ।
२०७१	बाढी	वडा नं १, कलौना खोला	रतिराम कामीको ५ रोपनी खेत बगाएको, कलौना खोलाले प्रताप धामीको घर पुर्ण रुपमा क्षति भएको
२०७०	बाढी	वडा नं २ क्रिरोड गाउँ, कटाउजी, गोगन	क्रिरोड गाउँको खेत बगाएको, चन्द्र ब. वोहोराको र देगडामा श्याम वोहोराको २ रोपनी खेत बगाएको, खानेपानी ईन्टेकमा क्षति, २०६२ सालदेखी बाढीले निरन्तर मुलहरु क्षति गर्दै आएको
निरन्तर प्रत्येक वर्ष	बाढी	वडा नं ३ पुरै, भतगाड, सिमलटा, शिर्ष	भागेश्वर मावि लगायत बाकी स्कुल, बजार, टोल वस्ती, सुन्दरपुरमा खानेपानी ईन्टेक जोखिममा, भागेश्वर मा.वि.को खानेपानीको ईन्टेक पुरिए अवरुद्ध भएको (शौचालय समेत अवरुद्ध), कोईराली पाताल खानेपानी पाईप नष्ट भएको, जनज्योती प्रावी परिहरोको जोखिममा रहेको, सिमल्टा हाईड्रोलिक खानेपानी जोखिममा, शिर्ष बुग कृषि सडक अवरुद्ध भएको, तल्लो शिर्ष रनकुजी मन्दिर बगाएको, शिर्ष गाडको कटानबाट तोडिना वगरखेत, लोपा, जोगिजला, परिखेत, शिर्ष वेलतडा, तल्लो शिर्षमा खेतियोग्य जमिन (१०५० रोपनी) जमिन लगायत ३०० परिवार जोखिममा रहेको
२०६८	बाढी	वडा नं ६: तातापानी, गुण्डीगडा, बाजुरा टोल,	१ करोड २५ लाख बराबरको ग्यविन वाल बगाएको, ११ लाख बराबरको बासको जालि बगाएको,
२०६८	बाढी	वडा नं ६: सरकौडा, मिसिनजला, कुणा, भुरकुण्डा, छेला, खालीगडा, कटाली,	२५ विघा जमिन, कवुलियत वनमा लगाएका ४०० विरुवा नष्ट, सिचाईको २०० मिटर पाइप नष्ट भएको, भुरकुण्डा मसिनजला कराली सम्म ६० विगाह जमिन वगाएको, सिमलखेतमा ४५ घर विस्तारित भएको, मालुखोला देखि छेला सम्म महाकाली किनारको २५ विघा जमिन वगाएको, ६० विघामा रहेको (सामुदायिक तथा राष्ट्रिय वनक्षेत्रमा) ३५० वटा रुखहरु समेत वगाएको, साँदनी खोलाले सिद्धनाथ उमाविको चन्दनीको २ विघा जमिन वगाएको, चारवटा भवन भत्केर फर्निचर सहित पुरीएको, साँदनी खोला ४ रोपनी जमिन बगाएको, आमपानी खोलाले २ रोपनी जमिन पाटेको केलाघाडी खोलाले ३ विघा जमिन राभेको, प्रत्येक वर्ष राभेको, खानेपानी को मुहान दबाएको, खानेपानीको संकट भएको, राक्षस खोलाले चन्दनिमा २ विघा, वण्डमा ९ विघा जमिन राभेको र प्रत्येक वर्ष वगाउने गरेका
२०६८	बाढी	वडा नं १ टुडेला, चौकडे र कोलखाना	टुडेला खहरेखोलाले प्रत्येक वर्ष कटान गर्ने गरेको, ऐलानी खहरेखोलालाले प्रत्येक वर्ष कटान गर्ने गरेको साथै चौकडेदेखि कोलखानसम्म बर्षेनी कटान हुने गरेको छ ।
२०६६	बाढी	वडा नं १ कलेना, मकला, मनगडा, मलिन, जौखेत, गेरडी, अचलशैन, गनगडे, स्यालकोट, चौकडे, सलौन, टुडेला	सलौन, टुडेला खानेपानी योजनाको मुहान, इन्टेक सहित पाईप बगाएको, इश्वरी साउँडको ८ रोपनी खेत बगाएको, मोति गिरीको ७ रोपनी जमिन बगाएको, अर्जुन कार्कीको ३ बिघा जमिन र १ घर बगाएको, नरुवा पार्कीको १ घर सहित ८ रोपनी जमिन बगाएको, मान बहादुर ठगुनाको ४ रोपनी खेत बगाएको, धनजित बोहराको ६ रोपनी खेत बगाएको, शिबिराम विकको कलेना खोलाले ६ बिघा जमिन बगाएको

साल	प्रकोप	स्थान	क्षतीको विवरण
२०६४-२०६६	बाढी	वडा नं २: खसरबाट्या, हरडा, करनतोला	लदौलीमा ११ जना र रौट्यानीमा ५ जना पहिरोले च्यापीएर मरेको । १ घर लदौलीमा बगाएको, १ घर तोलीमा बगाएको, पाँच परिवारको २०/२५ रोपनी खेत बगाएको, ७०-८० परिवारको ४५० रोपनी खेत बगिसकेको, १४-१५ घर बगेको, ७ वटा बस्तीहरू पहिरोको उच्च जोखिममा रहेका छन्, खहरेखोलाले बर्षेनी खेतीयोग्य जमिन कटान र भ्रान गदै आएको छ ।
२०६६	बाढी	वडा नं ३: सिमल, खलतल, भिरकोट, मार्कु, थपला, जुरखान	५०/६० परिवारको ७० रोपनी खेतीयोग्य जमिन बगाएको, ३ वटा खानेपानी योजनाका इन्टेक सहित १५० मिटर पाईप बगाएको ।
२०६२ सालयता	बाढी	वडा नं ३: धारासाउँ, जोगिजला	धारासाउँ खहरेखोलाले प्रत्येक बर्ष भागेश्वर माविको खेल मैदान र कक्षा कोठामा क्षति गर्ने गरेको छ, असोरे खहरेखोला, बेलतडा खहरेखोला, पारीखेत खहरेखोला, गिलासपुर जोगिजला खहरेखोला ले प्रत्येक बर्ष कटान गर्ने गरेको छ ।
२०६७	बाढी	वडा नं ९: सुन्दरपुर, हटुवानी, जडाखाई, तल्लो डेवरी खोला, कुला नौला, , सेली खोला देखि कु्यापानी सम्म, नौला खोला	नौला सेली खोलाले कटान गर्दा २० वटा सिचाई कुला लाई पूर्ण क्षती पुगेका, बस्तुभाऊ र घट्ट बगाएको
२०६४	बाढी	खोल्टड, थपला, चौबी, सल्याडी, भिरकोट, सिमल, डिक्याम, बेलथडा, बिर्ष, कमैल, मिणा, सिमल्टा, मटेला, हाटगडा	शिर्ष गाडले २०६२ सालयता क्षति गदै आएको छ, १६ जना (७ महिला ९ पुरुष) को मृत्यु भएको, २५ वटा घरहरू बगाएको, ७ वटा गाईगोट बगाएको, २ पानीमिल बगाएको, ४० वटा घट्ट बगाएको, भण्डै ५५० रोपनी खेत बगाएको, ५५० रोपनीमा लगाएको धानबाली नष्ट भएको, २ वटा जलबिद्युत आयोजनाका टर्वाइन बगाएको, बिद्युत पोलहरू बगाएको, ३०० घरघुरी बिजुलीबाट बञ्चित भएको, जल मापन केन्द्रको १ केवलकार बगाएको, १२ वटा खानेपानी योजनाको इन्टेक सहित ७०० मिटर पाईप बगाएको, ३ वटा भो.पु. र ९ वटा काठेपुल बगाएको, ८ वटा खानेपानीका धाराहरू बगेको, २५० सम्म बस्तुभाउहरू बगाएको, भागेश्वर माविको खेल मैदान रोजेको र बिद्यालयका ४ कोठामा बाढी पस्दा बिद्यालयको भवन भत्कीएको, शिर्ष बजारमा रहेका ८ वटा पसलहरूलाई बगाएको
२०६४	बाढी	वडा नं ९	७ परिवार विस्थापित भएका र खेती योग्य जमिन क्षती भएको भोलुंगेपुल जोखिम पूर्ण अवस्थामा रहेको
२०६४	बाढी	वडा नं ६: तातापानी, गुण्डीगडा, बाजुरा टोल,	२८ परिवारको ८४ रोपनी खेती योग्य जमिन वगाएको, उक्त जमिनमा लगाएको अन्नवालि समेत वगाएको, महाकाली नदी साँदानि खोलाले काटदा २८ परिवारको खेती योग्य जमिन (१४ विघा जमिन, गौचर, खैरनिजला मा ५० हेक्टर) वगाएको, १४ विघा खेतमा लगाएकोधान, लिखु, मकै, कोदो, वदाम, हल्लेदो वगाएको अन्दाजी १० लाख बराबरको नोक्सानी भएको
२०६४	बाढी	वडा नं. ४ रातमाटी खोला, कटाल,	घरमा भएका भाँडाकुँडा समेत बगाएर लगेको, ४ वटा पानीका मुहान दबिएको, रातामाटी खहरेखोलाले बर्षेनी कटान गर्ने गरेको, १२ परिवारको ३६ रोपनी खेत बगाएको ।
२०६४	बाढी	वडा नं ३	८० परिवारको २०० रोपनी खेतीयोग्य जमिन बगाएको, २०० रोपनीमा लगाएको धानबाली ,मकैबाली बगाएको र १७/१८ वटा बस्तुभाउ बगाएको ।
२०६३	बाढी	वडा नं ६: वेतरानी खोला, छेला, वण्ड	१०० वटा जाली र १० विधामा लगाएको अन्न वाली वगाएको, महाकाली नदीले ८ विगाहा जमिन कटान गरेको, डणौ खालाले ३ वटा र वेतरानी खोलाले २ वटा पानीको मुहान पुरेको, कुणामा डणौ खोला र वोगटी खोलाले १० विघा जमिन राभ्रेको र बर्षेनि जोगबुडा साइनी सडक खण्ड कुणामा अबरुद्ध हुने गरेको

साल	प्रकोप	स्थान	क्षतीको विवरण
२०६३,	बाढी	वडा नं ११	२ विगा जमिन र सिचाई कुलो बगाएको, प्रत्येक वर्ष जमिन कटान गरेको, जमिन घट्टै भएको, सिचाई गर्न गाह्रो भएको
२०६३	बाढी	वडा नं १२: स्याल चौडा देखि पुन्तुरा सम्म	पानीको मुहान दब्बीएका, १० वटा भन्दा बढी गोठ बगाएको, प्रत्येक वर्ष जमिन कटानका कारण खेती योग्य जमिन बगरमा परिणत हुँदै गएको
२०६२	बाढी	वडा नं १	कलेनाखोला देखि सलौन पुलसम्म कटानको जोखिम रहेको, ६ वटा काठेपुल बगाएको, कलेना खोलामा बाढी आउँदा ४ वटा घर बगेको, १० परिवारको ७० बिघा खेतियोग्य जमिन बगाएको, ९ वटा घट्ट बगाएको, भोगे चुनाराको गाईगोठ बगाएको, ४ वटा गाई बगाएको, ६ वटा सिचाई कुलाहरू बगाएको, भागेश्वर मावि सलौन कटानको जोखिममा रहेको
२०६२	बाढी	वडा नं २	१६ जनाको मृत्यु भएको, ५ घर बगाएको, ५ गाईगोठ बगाएको, ५० गाईबस्तु बगाएको, घरमा भएको अन्नपात बगाएको, नगद, जिन्सी समानहरू बगाएको, १७५ रोपनीमा लगाएको अन्नबाली -धान मकै) बगाएको, १३ वटा काठेपुल बगाएको, ८ वटा खानेपानी तथा सिचाई योजनाका ढाण (मुहान) बगाएको, १३ धट्ट र घट्टका ढाण बगाएको
२०६२	बाढी	वडा नं. ४ कटाल,	२३० रोपनीमा लगाएको धानबाली समेत नष्ट भएको, ५ वटा खानेपानीका मुहान बगाएको र खानेपानीका संकट भएको साथै २४ परिवारको ३५ बटा बस्तुभाउ बगाएको ।
२०६२	बाढी	वडा नं ५: घट्टेप्लाट, परिगाउँ, भट्ट्याई टोल, मगर टोल, घाणीघाँच, ठकुरी टोल, बिष्ट टोल, शिवधाम टोल, लामाखाली टोल, श्वाल टोल, गोठान टोल	८० परिवारको १६५ रोपनी खेतीयोग्य र धानबाली नष्ट भएको, अपर परिगाउँ सिंघाई योजनाको नहर बगाएको, परिगाउँ सिंघाई नहर बगाएको, बहादुरे खोलाले ८० परिवारको १५० रोपनी खेतियोग्य जमिन बगाएको, घाणीघाँचतिर खहरेखोलाले १४० रोपनी खेतियोग्य जमिन रोजेको, ५ परिवारको घर बगाएको, खहरेखोलाले बहादुरे न्वालो पुरिएको र पिपल चौतारी खहरे खोलाले १५ परिवारको ३५ रोपनी जग्गा कटान गरेको ।
२०४२ असोज ४ गते	बाढी	वडा नं ५	बहादुरेदेखि परशुराम सम्म (रंगुन नदि किनारमा रहेको) १४० परिवारको ३०० रोपनी खेतियोग्य जमिन धानबाली नष्ट भएको । धानका कुन्यूरु बगाएको । घाणीघाँचमा खहरेखोलाले ३० परिवारको १२० रोपनी खेत रोजेको ।
२०६२ साल देखि निरन्तर	बाढी	वडा नं ५	बहादुरे खहरेखोला, भट्ट्याईटोल खहरेखोला, खुटकुडी खहरेखोला, सिद्धखहरेखोला, रिखुनखोला, आमखोला ले प्रत्येक वर्ष कटान गर्ने गरेको
२०३८ देखि हाल सम्म २०६३ मा ठूलो वाढी आएको	बाढी	वडा नं ६:सिमलखेत, वण्डजाला, रामपुर, लामिगडा, दमाड, तालिगडा,	रंगुनखोलाले हाल सम्म ४० जना वगाईसकेको, २०६३ मा आएको वाढीले २०० वटा घर गोठ, आठ कोठे विद्यालय भवन, २ वटा सामुदायिक भवन, १ मन्दिर, ७ वटा पसल, ११ धारा र १८२ रोपनी खेती योग्य जमिन बगाएको, खयरजालो २०० हेक्टर जमिन र त्यमा भएका सिमल, खयर जामुन का रुखहरू बगाएको र बगरमा परिणत गरेको, २ वटा कबुलियाति वन बगाएको, भास्कर खोलाले ११ परिवारको घर जमिन बगाएको पूर्ण क्षती गरेको, भास्कर खोलाले जोगबुडा सोदनी सहक खण्ड ५०० मिटर समेत अबरुद्ध गरेको, गौरी खहरे खोलाले १६ परिवारको जमिन राजेको २ पानीका मुहान सुकाएको, सिद्ध खहरे खोलाले २०० परिवारको घर भत्काएको, ५०० मिटर खानेपानी बगाएको, सिद्धनाथ मन्दिर, सार्वजनिक भवन र २ वटा खोपमनीको मुहान पुरेको, सिद्धनाथ खोलाले प्रत्येक वर्ष जोगबुडा सादनी सडक खण्ड अबरुद्ध गर्ने गरेको र मलेता खोलाले २० परिवारको घरगोठ बगाएको, २०० रोपनी खेत पुरेको, र प्रत्येक वर्ष जोगबुडा सादनी सडक खण्ड अबरुद्ध गर्ने गरेको, २ वटा खानेपानी र पाइप बगाएको

साल	प्रकोप	स्थान	क्षतीको विवरण
२०४० देखि अहिले सम्म	बाढी	वडा नं ६: सरकौडा, मिसिनजला, कुणा, भुरकुण्डा, छेला, खालीगडा, कटाली,	सरकौडा देखि मिसिनजला सम्म प्रत्येक वर्ष बटान हुने गरेको, भुरकुण्डामा ४ परिवार विस्थापित, २७ परिवारको ३५ विगा जमिन अन्नवाली सहित कटान भई सकेको, भुरकुण्डा खालीगडामा हावाले कटान हुने गरेको, सिसयजलामा १० परिवार विस्थापित, ४ मन्दिर, १ पसल वगाएको,
२०४० साल देखि निरन्तर	बाढी	वडा नं ६: तातापानी, गुण्डीगडा, बाजुरा टोल,	तातापानीमा २५ वटा घर, १०० विघा जमिन र लगाएको धानवाली समेत वगेको, १ कुलो २ घट्ट, खानेपानी पूल समेत वगाएको, २५ वटा गौसाला वगेको १२ परिवार विस्थापित भएको, १०० हेक्टर जंगल वगरमा परिणत भएको, ३ वटा घट्ट, १ पसल, १ घर, २ गौशाला वगाएको
२०४० साल देखि निरन्तर	बाढी	वडा नं ६: सरकौडा	१५ परिवारको १५० रोपनी जमिन वगाएको, ३० बर्षको हरी अधिकारी को मृत्यु भएको, २१ परिवार विस्थापित भई सकेको, ३२ परिवार जोखिममा रहेको, ६० विगा जमिन वगाई सकेको, ४० बाखा, ३० गाई, ६ भैसी वगाएको, खाद्यान्न संकट भएको, खानेपानीका २ वटा मुहान दविएको, पुरिएको, ७ वटा मौरिघार, १० वटा डुंगुर वगाएको, ३०० टन धान वगाएको, सामुदायिक वन को केहि भाग कटान गरेको र रोगको संक्रमण बढेको, भाडपखाला आदी समस्या देखिएको आर्थिक संकट बढेका कामको खोजीमा विदेशिनेको संख्या बढेको
२०६२	बाढी	वडा नं ८: करेनी, धुनके, जमरानी, ऐडुङ्गा, पुरापानी, जमरपानी, कफलगाँरा, साइखोला, गैरीगाउ, करानी, डेबरी	४ घर भत्केर पूरा क्षती भएको, ६ घर भत्कीएका, धुनुकेमा ३० घर धुरी खहेखोलाको पूर्ण जोखिममा रहेका, १८रोपनी खेत वगाएको, खोलाको पुल जोखिममा रहेको,
२०६२	बाढी	वडा नं ९: सुन्दरपुर, हटुवानी, जडाखाई, तल्लो डेवरी खोला, कुला नौला, , सेली खोला देखि कु्यापानी सम्म, नौला खोला	हटुवानी साबमा पहिरो जादां ४ हेक्टरमा बनमा बोट, विरुवा पुरै क्षती भएको
२०६९, प्रत्येक बर्ष	बाढी	वडा नं १०: पुन पानी खोला, वेलडाडी टुप्पो देखि तल सम्म, गैरी गाउँ खोला, सेला खोला, गुईखोला,	२ जनाको मृत्यु, १ जना घाईते, ५ विगा जमिन बगाएको, ५ जोडा गाई, गोरु, भौसी, बाखा बगाएको, घर जमिन राभेको, जमिन प्रत्येक वर्ष कटानी हुदै गरेको, पुल बगाउदा १२ वडालाई हिडुल गर्न अठेरो परेको, ठाउंठाउंमा जमिन चर्केको
२०७५	पहिरो	वडा नं १ पोलखान, सलौना, गेरेडे	पोलखानमा पहिरोले ५ घर पुर्ण रुपमा क्षति, टोलनै जोखिममा रहेको, सलौना र गेरेडे गाउँ बाढी र पहिरोको क्षति, सालकोट, चुन पोखरा, पोलखान, पाथी र टुडेला वस्ती पहिरोको जोखिममा र मनगडा, मलौनी वस्ती बाढीको जोखिममा
२०७५	पहिरो	वडा नं ३ लोपा, चौड, तोली	राम सिंह पलालको घर र ३ रोपनीको बाली, नष्ट, ९० घन मिटरको सिचाई पोखरी नष्ट भएको, खानेपानीको डिक्स पुरिएको, चौड तोलीमा खानेपानी तथा बाटो नष्ट भएको, तोडिन्ना र जोगबुडा जाने सडक अवरुद्ध भएको
२०७५	पहिरो	वडा नं ४ (रतिरोडा खहरे, डुंगल खोला, रातामाटी खोला, रन्थौडा खोला, गोजा खोला, भिम खोला, कालिका मुल खोला)	खानेपानीको मुल तथा २००० रोपनी जमिन कटान तथा पुरान गदै आएको, रंगुन भिर तिर वर्षेनी कटान हुदै आएको, रातो माटोको खहरेले गर्दा कटान तथा जमिन पुरिदै आएको
२०७५	पहिरो	वडा नं ६ रामपुर	भाने सार्कीको घर क्षति भएको

साल	प्रकोप	स्थान	क्षतीको विवरण
२०७५	पहिरो	वडा नं ९ सेलेगडा, जफती बजार, कुवापानी, पुन्तरा	सेलेगडा बस्ती, जफती बजार, कुवापानी पुन्तरा सम्मको वस्ती जोखिममा रहेको
२०७५	पहिरो	वडा नं १० ठकानी, मल्लो सालघाडी	प्रेम ब. वोहराको घर भत्किएको, सिताली खोला र साखा सिचाई कुलो नष्ट भएको
२०७५	पहिरो	वडा नं ११ सिमलवण्ड	वृक्षारोपणमा क्षति पुर्याएको, प्याउली वण्ड र डाइनी वण्ड खोलामा अत्याधिक समस्या, २०५९ सालदेखी साघुरोमा निरन्तर भु क्षय गर्ने गरेको
२०७४	पहिरो	वडा नं ३ भतगाड	कालीढुंगा जाने बाटा नष्ट भएको भतगाड खा.पा. योजना पुरिएको, आमडाली खानेपानीको ५० मिटर इन्टेक पाइप नष्ट भएको
२०७३	पहिरो	वडा नं ११ गैरिपाताल	धवल सिंह भाटको घर पुरिएको
२०७०	पहिरो	वडा नं ११ चौखाम	चौखाममा जयराम भाटको जमिन भासिएको, प्यारु धामीको ८ रोपनी जमिन भासिएको
२०६३, २०७० असोज २ गते	पहिरो	वडा नं १०: कुमुल्या, पुन्तरा खोला	४ विगाहा जमिन बगाएर नष्ट, ४ घर पुरिएको, हर्क बहादुर ठगुना बाढीले बगाएर वेपत्ता भएको,
निरन्तर प्रत्येक वर्ष	पहिरो	वडा नं ७	खुरिया, खुन्तीगडा, वसेनी, गैरीखाना, काजीगडा, रतिगडा, पिपलवोट, रैचेनी र कुसान वस्तीहरू प्रत्येक वर्ष पहिरोको जोखिममा रहेको
२०६६ देखि निरन्तर	पहिरो	वडा नं ८ का खहरे खोलाहरू	डेबरी खोलाले उत्तम धामीको घर देखि प्रेम धामीको घर सम्म कटान गर्दै आएको, ४५ रोपनी खेती योग्य जमिन कटानी गरेको, बैजनाथ माविमा पनि प्रत्येक वर्ष क्षती गर्ने गरेको र सानखोलाले खेती योग्य जमिन बगाएको
२०६७	पहिरो	वडा नं ११ कराली, सलेता, एक्लेगडा, ठुलो पाताली	करालीमा २०६७ मा विर विष्टको घर खेत पुरिएको, सिस्ने वस्तीमा विरभान महराको घर, सलेतामा पम्फा ओखेडाको घर जमिन, एक्लेगडा धौल सिंह महराको घर खेत, ठुलो पातालीमा माधिराम लोहारको १ रोपनी, डम्पर महराको ०.५ रोपनी, जमिनमा क्षति पुगेको
२०६२, २०६३	पहिरो	वडा नं ११ पलगाडी	पलगाडी नयागडामा दल बहादुर महराको ५ रोपनी जमिन भासिएको
२०६३ देखि निरन्तर	पहिरो	वडा नं ११: शैलेश्वर सा.ब., कराली, सिमलवण्ड, तालवन्द, आमिखोपा	सामुदायिक बनमा समेत क्षती पुगेको, जंगलका रुखहरू समेत बगाएको, खेती योग्य जमिन बगरमा परीणत भएको घासबारी दब्बिएको, सिद्ध भगवती खानेपानी मुहान दब्बिएको, पानी सुकेको, १८ लाख बराबरको क्षती, भट्ट्यानीमा १० विगा जमिन बगाएको, ४ वटा बस्ती नजिक पहिरो गई जोखिममा रहेका
प्रत्येक वर्ष	पहिरो	वडा नं १२: लाल ढुङ्गा देखि धाडी टोल, पुन्तरा	खेती योग्य जमिन कटानी गरेको र बगरमा परीणित हुँदै गएको, खाद्यान्न उत्पादन घट्टै गएको, वर्षा याममा त्रास हुने गरेको, प्रत्येक वर्ष क्षती हुने गरेको
२०६३	पहिरो	वडा नं ७	१ घर पुरिएको, ५ घर जोखिममा रहेको, ५ बिगा जमिन बगेर नष्ट भएको, ७ जनाको बगाएर मृत्यु भएको र ३० घर बाढीको जोखिममा रहेको, खाद्यान्न उत्पादनमा कमी भएको
२०६६	पहिरो	वडा नं ३: मार्का, तोडिन्ना, लोपा, चौड, खोल्टड, थपला, चौखी, सल्याडी, भिरकोट, सिमल।	२ वटा खानेपानी योजनाको इन्टेक र पाईप बगाएको, बिभिन्न स्थानमा रहेका ८ वटा स्थानमा रहेका खानेपानी योजनाको ८ वटा इन्टेक र ६५० मिटर पाईप बगाएको, गौतडी बस्ती (माबु) लोपा पहिरोको जोखिममा

साल	प्रकोप	स्थान	क्षतीको विवरण
२०६२	पहिरो	वडा नं ३: तोडिन्ना, मार्कु, चाखी, लोपा	मान बहादुर धामीको घरको आगनबाट पहिरो जाँदा घर भन्दा तल रहेको ६ रोपनी जग्गा पहिरोले लगेको, ४ वटा घट्ट पुरिएको, बसोटी जाने बाटो अवरुद्ध भएको, ५ वटा खानेपानीका मुहान पुरिएका, भागेश्वर माविमा पहिरोले कक्षाकोठामा क्षति पुऱ्याएको । कक्षा कोठामा माटो पानीले पुरिएको, सिद्धनाथ प्राविको खेलकुद मैदानमा माथिबाट पहिरोले पटानी गरेको
२०६२	पहिरो	वडा नं १: गनगडे, स्यालकोट, कलेना, बोडा	बिर्ख बहादुर गुरधामको घर पहिरोले पुरेको । महाबीर कार्कीको घरको आगनबाट पहिरो गएको र घर जोखिममा रहेको, समैजी प्रावि कलेना पहिरोको जोखिममा रहेको, कलेनामा ८ वटा खानेपानीका मुहानहरू दबिएको, कैलापाल मावि बोडा पहिरोको जोखिममा रहेको ।
२०७५	आगलागी	वडा नं १	जयलाल ठगुनाको घर जलेर नष्ट भएको, सामुदायिक वनहरूमा प्रत्येक वर्ष लामे
२०७३, ७४	आगलागी	वडा नं २ कटउजी	देव वोहरा र रतन साउदको घर जलेर नष्ट
२०६७	आगलागी	वडा नं ३: मार्कु, थापला	थापलामा पुनी सार्की र थापला धने साँउदको र मार्कु उजले धामीको घर पूर्ण क्षती
२०७४	आगलागी	वडा नं ३ चाखि	आधुनिक घट्ट आगलागी भई नष्ट भएको
प्रत्येक वर्ष	आगलागी	परशुराम न.पा. भरी	सामुदायिक बनरुमा प्रत्येक वर्ष आगलागी हुने गरेको साना साना बोटबिरुवाहरू जलेर नष्ट हुने गरेका छन्, वातावरण प्रदुषण हुने गरेको छ, बन्यजन्तुका बासस्थान लोप हुने गरेका छन्, घासपातमा कमी हुँदै आएको छ । काठ, दाउरामा कमी हुँदै आएको छ र बन्यजन्तु तथा पशुपंक्षीहरू जलेर मर्ने गरेका छन् र सास फेर्न समस्या भएको छ ।
२०६८	आगलागी	वडा नं ५	जनक चन्दक, धोज भट्टराई, लोग सिंह महताको घरमा पूर्ण क्षती
२०७५	आगलागी	वडा नं ५	पशुपति भट्टराई र उजले लुहारको घर नष्ट भएको
२०७५	आगलागी	वडा नं ६ तातापानी	खडक सिंह खडकाको तातापानीमा रहेको पसल पूर्ण रुपमा खरानीमा परिणत भएको
२०७४	आगलागी	वडा नं ७	गगन बहादुर सिंह, कर्ण बहादुर धानुक, भानी चुनारा, विरमान चुनारा, जयराज जोशी, करे धामी, दिल बहादुर धामी, कृष्णदत्त भट लगायतको घरहरूमा आगलागीको कारण क्षति भएको
२०७४	आगलागी	वडा नं ८	प्रेम धामीको घर जलेर नष्ट भएको
प्रत्येक वर्ष	आगलागी	वडा नं .८,	१२ वटा सामुदायिक वन रहेका बोट विरुवा, जंगली जनावर लोप भएका, घास दाउराको समस्या, पानीका मुहान घट्टै गएका
२०७२, २०७३	आगलागी	वडा नं .९, कुयापनी, गाइबोदे	कृष्ण दमाईको घर पूर्ण नष्ट
२०७४	आगलागी	वडा नं १० ठकानी	मानमती ठागाँको घरमा आगलागी भई घरभित्र रहेका सामग्री नष्ट भएका
२०६८,	आगलागी	वडा नं .१०,	मान बहादुर, विष्टको घर जलेर नष्ट
२०७५	आगलागी	वडा नं ११ कराली	नर बहादुर महाराको २०७४ सालमा घर र २०७५ सालमा बाखा खोरमा क्षति
२०६२	आगलागी	वडा नं .११, नराङ्ग	१ घर र घर भित्रका पुरै सामग्री जलेर नष्ट, ५ लाख बराबरको क्षती
२०६८	आगलागी	वडा नं .११, एकलेगडा, पल्लाडी, तालवण्ड	देव बहादुर महाराको २ गोरु, १ भैसी र मान्छे समेत घाइते, पल्लाडी मा उजल सिंह कुवरको घर नष्ट, सोलार, सुन अन्न लत्ता कपडा नष्ट, करालीमा शेर ब.विष्टको अन्न लुगा कपडा सहित नगद, नरेन्द्र भट्टको तालवण्डमा अन्न लुगा कपडामा क्षति

साल	प्रकोप	स्थान	क्षतीको विवरण
२०७०	आगलागी	वडा नं. ११	१ घर सहित गाई गोठ नष्ट
प्रत्येक वर्ष	आगलागी	वडा नं. ११, सामुदायिक वनहरू,	सामुदायिक वनमा आगलागी हुदा जंगलमा भएको काठ जलेर नष्ट भएको र सामुदायिक वनमा प्रत्येक वर्ष आगलागिले गर्दा क्षती हुने गरेको
२०७३	आगलागी	वडा नं १२ पन्तुरा	राम कामी र काली कामीको घर जलेर नष्ट भएको
२०७५	आगलागी	वडा नं १२ तुलामाडी, पन्तुरा	भगी कामीको घरको पशु र धनजनको पुरै नष्ट भएको, राम कामीको गोठ जलेर नष्ट भएको, जोगी खडकाको घरमा आगलागी हुदा सबै सामाना तथा ५ गाईगोरुको मृत्यु भएको
प्रत्येक वर्ष	आगलागी	वडा नं. १२, का सबै सा.ब.	सामुदायिक वन आगलागी हुदा बोट विरुवा, जंगली जनावर लोप भएका, घास दाउराको समस्या, पनीका मुहान घट्टै गएका, मानव बस्तीमा समेत आगोले असर गर्ने गरेको, त्रास पुर्ण जीवन रहेको
२०६९	असिना	वडा नं १	असिनाले गहुबालीले क्षति गरी खाधान क्षति भएको
२०५९	असिना	वडा नं १	वडाभरी लगाएको गहुबाली नष्ट भएको
२०७४	असिना	वडा नं २	गहुबाली फलफुल, गहु नष्ट
२०७२	असिना	वडा नं ७	बालीनालीमा क्षति भएको
२०६६	असिना	वडा नं. १०	३०० ग्राम सम्को असिना परेको फलपुलमा आप को नोक्सान भएको, ६ जना घाइते भएको, अन्न लाएका वोटविरुवार बालीनाली हरु नष्ट
२०७५	असिना	वडा नं ११ चुरे क्षेत्र	५० प्रतिशत गहु, तरकारीमा क्षति, पातालमा सरकार लुहारको ७ बाखामा क्षति
२०७१।७२	वन्यजन्तुको आतंक	वडा नं १	५ जना घाइते र १ जनाको मृत्यु भएको
२०७४।७६	वन्यजन्तुको आतंक	वडा नं १०	वदेल र बादले गर्दा लगाएको बालीमा क्षति हुने गरेको र चितुवाले हालसम्म ५० जति बाख्रा खाईसकेको
२०७५	चट्यागं	वडा नं १	धौल सिंह ठगुनाको ३ वटा बाख्रा मरेको
२०५८	चट्यागं	वडा नं २ गोगन	गगन र राम बहादुर बोहोराका १४, १५ मरेका
२०७३	चट्यागं	वडा नं. ४, पोखरी क्षेत्र	६ जना घाइते भएको
२०७५	चट्यागं	वडा नं ६ छेला कुणा वस्ती	दल बहादुर धामीको १ गाई मरेको, २ जना घाइते ७ वटा घर प्रभावित भएको, डम्बर सिंह जैशीको घर तथा कुणा सिचाई को सिचाई मिटर उडेको, चट्यांगले करेन्ट लागेर कुणामा कोपिला धामी मानसिक घाइते
२०७४	चट्यागं	वडा नं ७ साधनी टोल	साधनी टोलमा घरहरू नष्ट गरेको र मानिसहरू वेहोस भई अस्पताल पुर्याउनु परेको
२०७५	चट्यागं	वडा नं ७ साधनी टोल	गोपी लोहारको घरमा क्षति भएको
२०५६	चट्यागं	वडा नं. ९ बजाड	नेउटेधामी बजाड चट्यागंमा परेर मृत्यु भएको
२०७५	चट्यागं	वडा नं ११ सिमलवण्ड	सिमलवण्डमा जंगल र वोटविरुवामा क्षति
२०७४	चट्यागं	वडा नं १२ माभापानी	दल बहादुर राना मगरको मृत्यु

साल	प्रकोप	स्थान	क्षतीको विवरण
२०५५ साल देखि निरन्तर	खडेरी	वडा नं. ४	रातामाटी मुल, लटिरोडा मुल, रञ्चौडा मुल, खारखोला मुल, बडेखोला मुल मा पानी कम हुँदै गएको।
२०५५ साल देखि निरन्तर	खडेरी	वडा नं ५	७ वटा पानीका मुलहरु हराईसकेका छन्। खानेपानीको संकट हुँदै गएको छ
२०७२	खडेरी	वडा नं. ५ घट्टेप्लाट, परिगाउँ, भट्टाई टोल, मगर टोल, घाणीघाँच, ठकुरी टोल, बिष्ट टोल,	वडा नं ५ मा ठुलो खडेरी भएको। खाद्यान्न किन्नुपरेको। भोकमरी भएको। खाद्यान्न उत्पादन नभएको।
२०७५	खडेरी	वडा नं ६ रामपुर	खानेपानीको मुल प्रभावित तथा अभाव भएको
२०५३ सालदेखी निरन्तर	खडेरी	वडा नं. ७	खाद्यान्न उत्पादनमा कमी, खानेपानीका मुहान सुक्ने गरेको, विभिन्न रोगहरुको प्रकोप बढेको, सिचाईको अभाव र बालीनालीमा विभिन्न किसिमका रोगहरु लाग्ने
२०६२ देखि निरन्तर	खडेरी	वडा नं. ७, बसन्थौटा,, कुवा, ढतीगडा, कुवा, कौडीगाउ,, भुमथला, बडडी मसाल, मसाल	खानेपानीका मुहान सुक्दै गएका, खानेपानीमा समस्या, सिचाईमा समस्या, गाई गोरुलाई समस्या, सिचाईको व्यवस्था नभएको, पानीको अभावमा चर्पिको प्रयोगमा सास्या, पानी अन्य रोगको संक्रमणमा बृद्धि
२०५५ देखि निरन्तर	खडेरी	वडा नं. ८:	खानेपानीको समस्या, सिचाईको समस्या, धानको विउ बचाउने गाह्रो, पानीको मुहान सुक्दै गएको,
निरन्तर प्रत्येक वर्ष	खडेरी	वडा नं ९ कुवापानी, डेबरी, जपती गाँउ	मल्लो तल्लो कुवापानी, तल्लो डेबरी जपती गाउँमा खडेरीको समस्या
२०७४	हावाहुरी	वडा नं १ सलौन लगायत	भागेश्वर मावि सलौनको २ कोठे भवनमा क्षति भएको, वर्षेनी क्षति हुने गरेको
२०६१	हावाहुरी	वडा नं १: कोलखान	भागेश्वर माविको २ कोठे भवनको छाना उडाएको, भगवती प्रावि कोलखानको ५ कोठे भवनको छाना उडाएको।
२०७४	हावाहुरी	वडा नं २	नवयुग प्रा.वि. र कैलपाल प्रा.वि.को छाना उडाएको
२०७४	हावाहुरी	वडा नं ३, मन्दरा, आमडाली, सिमल्टा	१ बिद्यालय र ३ घरका छाना उठाएको
२०७४	हावाहुरी	वडा नं. ४	समैजी निमावी र कालिका प्रावीको छाना उडाएको
२०७५	हावाहुरी	वडा नं. ४	४ घरको छाना उडाएको
२०७५	हावाहुरी	वडा नं ५	३ घरको छानो उडाएको
२०६०	हावाहुरी	वडा नं. ५	फागुन देखि असार सम्म प्रत्येक वर्ष हावाहुरी चल्ने गरेको, प्रत्येक वर्ष बिद्यालयका छाना उडाउने गरेका
२०६८	हावाहुरी	वडा नं. ५	भुमिराज निमाविको ४ कोठे भवनको छाना र २ घरको छाना उडाएको।
२०७०	हावाहुरी	वडा नं. ५	भुवनेश्वरी माविको ८ कोठे र परशुराम प्राविको २ कोठे भवनको छाना उडाएको।
२०७१	हावाहुरी	वडा नं. ५	महाकाली प्राविको २ कोठे भवनको छाना उडाएको।
२०७३	हावाहुरी	वडा नं ६	सिद्धनाथ मन्दिरको छाना उडाएको
२०७४	हावाहुरी	वडा नं ६ रामपुर	सुकुराम सुनारको घर उडाउदा वसोबास प्रभावित भएको

साल	प्रकोप	स्थान	क्षतीको विवरण
२०७५	हावाहुरी	वडा नं ६ सिमलखेत	सिद्धनाथ प्रा.विको छाना उडाएको
२०७४, २०७५	हावाहुरी	वडा नं ८ साइसोन	गाउँघर किल्लीकको भवन पुर्ण रुपमा क्षति र २०७५ सालमा हावाहुरीले १२ घरका छाना उडाएको
प्रत्येक वर्ष	हावाहुरी	वडा नं. ८	घरको छाना उडाएको, विद्यालयको छाना उडाएको, प्रत्येक वर्ष हावाहुरीले क्षती गरी राखेको, रुखहरु उल्टेर क्षती हुने गरेको
२०७५	हावाहुरी	वडा नं १०	गणेश बादीका घरको छाना उडाएको
२०७५	हावाहुरी	वडा नं २२ सिमलवण्ड, पालल, पल्लाडी, कटाउजा, सलेता	दुर्गा आधारभुत विद्यालयको छाना फालको, सिमलवण्डमा दलित वस्तीको २०७५ जेठ मा १५ घरमा क्षति, पल्लाडीमा कटाउजी र सलेतामा १२ घरमा छाना फालेको
प्रत्येक वर्ष	हावाहुरी	वडा नं. १२	घरको छाना उडाएको, विद्यालयको छाना उडाएको, प्रत्येक वर्ष हावाहुरीले क्षती गरी राखेको, रुखहरु उल्टेर क्षती हुने गरेको

२.अमरगढी नगरपालिका

साल	प्रकोप	स्थान	क्षतीको विवरण
२०५२, २०६०, २०६८, २०६९, २०७१, २०७३, २०७४	पहिरो	वडा नं. १, डोला, मनाना, वन, दुधकाणे, मालम, बुन, मनाना, खोलीखेत, वडा नं १ (डिपालगाँउ), वडा नं १ छिचेपानी, वडा नं. १, दुधकाणे, लडबाट, मालम (ढाडखोला), वडा नं ३ काँडे, लरडा, कोटेउडा, चिरकट्टे, वडा नं. ४, भलिया, वडा नं १० बिजोडा, भडाए, तल्लो बुडाली, मल्लो बुडाली, वडा नं. २ जुगिना	घट्ट, कुलो बगाएको, ५०० रोपनी खेतियोग्य जमिनमा क्षति, एक काठेपुल बगाएको, ४ घरमा क्षति, खाद्यान्न उत्पादनमा कमी आएको, सडकको कटानले २५ गाई गोरु बगाएको, हरिनादेवी शाकी र केशव सिंह सेदीको जमिन काट्टा लगाएको वाली बगाएको, खानेपानीको मुल प्रदुसित, साउनाला -रिङ्गडा खोलामा बाढी आउँदा खोलाले बगाए १ जनाको मृत्यु भएको (मृत्यु हुनेको नाम : १४ बर्षिय छत्र पनेरु), अव्यवस्थीत सडकको कटानले गर्दा वडा नं २ का ८० घरधुरी पहिरोको जोखिममा रहेका, चौथली देखी मतरगाउ सम्मको बस्ती पहिरोको उच्च जोखिममा रहेका ।
२०५५, २०५६ २०६३, २०६८	बाढी	वडा नं. ७, सल्लागाँउ, रावतगाँउ, ऐयरीगाँउ, भान्तनगाँउ देखी जोशीगाँउ सम्म, वडा नं. ९, पनौलि, छिडिखोला, वडा नं १० राईगाँउ, भण्डारीगाँउ, वडा नं. ११ लिटिर गाऊ, पाली गाऊ, नौलाखोला, वडा नं ११ फिन्नेकोट, रामखेत, वडा नं ११ पालीगाँऊ	सावर र भट्ट टोलमा व्यवसायिक तरकारी खेतीमा असर, कैनीमा १० रोपनी खेत बगाएको, पनालेमा १० रोपनी खेत बगाएको, गाड खेत तिलाडी खोलामाले २५ रोपनी खेत बगाएको, पनौलिमा रहेको पुलमा वगाएको, आमखेत, सेलानिखेतमा बर्षिन कटान हुने गरेको, बाढी आउँदा ७ परिवार ९ रोपनी खेतियोग्य जमिन बगाएको, पहिरोले १० वटा घर पूर्ण जोखिममा रहेका, १ रोपनी जमिन, १ वटा घर, १ वटा आरन लगेको, १ वटा घरमा क्षति, ३ जना घाइते भएका
२०७०, २०७५, २०७१, २०७४, २०७५	हावाहुरी	वडा नं २, कारीगाँउ, वडा नं ५ कुर्काली लगायतका क्षेत्रहरु, वडा नं ६ पतेला, वडा नं ७, पोखरा, सल्लागाँउ, वडा नं ७ पोखरा, रावतगाँउ, वडा नं ११, अंसिग्राम निमावी लिटिरीगाँऊ	शेर दमाईको घरको छाना उडाउदा क्षती भएको, कुर्कालीको १० घरभुरीमा पुर्ण रुपमा क्षति पुर्याएको र विधुतका पोलहरु ढलेका, नखु बुबोहराको घर चत्काएका, बहुउद्देशिय सहकारी भवनमा क्षति, रावतगाँउको लाल बहादुर रावतको टिनको छाना उडाएको, उग्रतारा मावी र शैलेश्वर प्रावीका भवन उच्च जोखिममा, पोखरामा ५ परिवारको घरको छाना उडाएको, अंसिग्राम निमावि र सरस्वती निमाविको घरको छाना उडाएको, गाउ भरी धेरैको घरको छाना उडाउदा घर नै छोडनुपरेको

साल	प्रकोप	स्थान	क्षतीको विवरण
२०६२, २०६१, २०७३	चट्याङ्ग	वडा नं ७ पोखरा, वडा नं ७, भाटसिरोला, वडा नं ११ लितेलगाँउ	उग्रतरा मावीको १ कोठे भवनमा क्षति, १ जना घाइते, भाटसिरोलामा उद्धव राज भट्टाईको मानसिक सन्तुलन विग्रिएका, १ जना बेहोस भएको, वडा नं १ भेटामा आगलागिले ३ वटा घर पूर्ण रूपमा क्षती भएको, छपीलाल भट्ट को घर जलेर, सुन्दरकोटमा एकजनाका मृत्यु, डम्पर राज ओफ्फा र तुलाराम शाकीको घरमा क्षति, मान बहादुर शाकीको दोकान जलेको, खनमडाको नानखर्क देखी खनमडा गाउँसम्म ५० रोपनी खरकारी जलेको, २०७२ सालमा तल्लो बुडालीमा खिमा साकीको घरमा आगलागि हुँदा घरमा रहेका खाद्यान्न, लत्ता कपडा जलेर नष्ट भएको, मन्दिर क्षती पुगेको
२०६५, २०७२, २०७५, २०७४,	आगलागी	नगरपालिकाका सम्पूर्ण वडामा (वडा नं १ भेटा) वडा नं. २ कारीगाँउ, वडा नं ७ सुनकोट, वडा नं ८ नानखर्क देखी खनमडा, फुल्लोक देखी बागचौर, वडा नं १० को तल्लो बुडाली, वडा नं ११ सल्लाघारी	आयआर्जनमा कमी, उत्पादनमा कमी, पानीका मुहानहरु सुकेको, बुडालीमा ७५ घरधुरीले ३ वटा धारबाट मात्रै पानी पीउनुपर्ने बाध्यता रहेको, तल्लो बुडालीमा ६५ घरधुरीले २ वटा धारबाट मात्रै पानी पीउनुपर्ने बाध्यता रहेको र बिजोडामा ५० घरधुरीले टाढा टाढा खोलाबाट पानी पीउनुपर्ने बाध्यता रहेको
२०५५ सालदेखी निरन्तर २०६५ सालदेखि निरन्तर	खडेरी	वडा नं २ पुरै, वडा नं १०, बुडाली,	
२०५२, २०५५, २०५६, २०५७, २०५८, २०७५	असिना	नगरपालिकाको सम्पूर्ण वडा, वडा नं. ४, हरडी र सुनेडा, वडा नं. ६ भालुमारे देखी कोटकाणे	गहुँबाली, तरकारी बाली र फलफुल नष्ट भएको, धानबाली, फलफुल नष्ट भएको र खद्यान्न किन्नुपरेको, वनमा काफलका विरुवाहरुमा टुलो क्षति पुगेको।

३. आलिताल गाउँपालिका

साल	प्रकोप	स्थान	क्षतीको विवरण
२०७७	पहिरो	बलौचा	पहिरोको कारण जमिन भासिई ४८ घरधुरीको घर पूर्ण क्षती, जमिन भासिई बस्तीनै स्थानान्तरण गर्नुपर्ने भएको।
२०७४	बाढी	आलीताल गा.पा. २, जुगेरा, डोवरा	जुगेरामा रहेको १० रोपनी जमिन वगरमा परिणत, निरन्तर बाढीको प्रकोपले गर्दा डोवरा वसति जोखिममा रहेको
२०७३	बाढी	साविकको आलीताल गा.वि.स. वडा नं. ७, कैनघाडी,	कैनघाडी को २५ रोपनी जमिन बगाएको र केही घर परिवार जोखिममा रहेको, स्याउगाडामा २० रोपनी खेती योग्य जमिन बगाएको र अन्य भाग जोखिममा रहेको, सल्केट्टेमा ३५
२०७३	बाढी	आलीताल गा.पा. वडा नं ४, कोलगाँरा, मार्तौला	कोलगाँरा, गोकुल खोला खेत बगाएको र मार्तौला बाढीको जोखिममा रहेको
२०७३	बाढी	स्याउगाडा, सल्केट्टे, रज्यौडा	रोपनी खेती योग्य जमिन बगाएको, रज्यौडा मा २० रोपनी खेती योग्य जमिन बगाएको, भिम दत्त प्रा.वि. बाढीको जोखिममा रहेको, बालबालिका लाई विद्यालय जान आउन समेत जोखिम रहेको
२०७३	बाढी	साल्टडी, उल्लानी, तिमलानी,	साल्टडीमा ५ रोपनीमा लगाएको धानवाली नष्ट भएको, उल्लानी मल्लोखेत मा पहिरोले ८ रोपनीमा लगाएको धानवाली नष्ट, ४ रोपनी जमिन वगरमा परिणत, हर्क ब. बोगटीकोवल्लानी तिमलानिमा २ रोपनी खेत पुरीएको, युगीखोला वस्तीमा रहेको खानेपानीको मुहान पहिरोले पुरीएको, भैरव सिंह बोहरा र रत्न सिंह बोहरा को घर जोखिममा रहेको

साल	प्रकोप	स्थान	क्षतीको विवरण
२०७३	बाढी	सउनेत, गडीया, वसैल,	समस्या, गडीया समैजी मन्दिर क्षेत्रको सार्वजनिक चर्पि को मूनी कटानी भई जोखिम पूर्ण अवस्थामा रहेको, बसैलमा केशब राज भट्टको छ रोपनी जमिन चर्कर भत्कने अवस्थामा रहेको, डाडडु खोलाको पुल जोखिम पूर्ण अवस्थामा रहेको, सउनेतमा २ घर, १७ परिवारको १५ रोपनी जमिन खोलाले बगाएको
२०७३	बाढी/पहिरो	आलीताल गा.पा. २ साविकको गाखेत गा.वि.स. वडा नं. ५,	साल्टडीमा ५ रोपनीमा लगाएको धानवाली नष्ट भएको, उल्लानी मल्लोखेत मा पहिरोले ८ रोपनीमा लगाएको धानवाली नष्ट, ४ रोपनी जमिन वगरमा परीणत, हर्क ब. बोगटीकोवल्लानी तिमलानिमा २ रोपनी खेत पुरीएको, बुगीखोला वस्तीमा रहेको खानेपानीको मुहान पहिरोले पुरीएको, भैरव सिंह बोहरा र रत्न सिंह बोहरा को घर जोखिममा रहेको
२०७३	बाढी/पहिरो	आलीताल गा.पा. २ साविकको गाखेत गाविस वडा नं. ६, किमोडी, डाडडु,	किमोडीमा ४ कुलाको बाध पूर्ण रुपमा नष्ट, सिचाईमा अप्टेरो, २५ रोपनी खेत बाभ्रो अवस्थामा रहेको, ६ रोपनी खेत, १ उखु पेल्ले कोलु, १ घट्ट वगाएर पूर्ण रुपमा नष्ट भएको, खानेपानीको इन्टेग सहित बगाएर खानेपानीको
२०७१	बाढी/पहिरो	आलीताल गा.पा. २ साविकको गाखेत गा.वि.स. वडा नं. २	मटेला भुलखेत मा ३ परीरको ६ रोपनी जमिन मा लगाएको धान वाली खोलाले बगाएर नष्ट गरेको, जोग बहादुर मल्लको घरमाथी बाट पहिरो आई घर जोखिममा रहेको
२०७१	बाढी/पहिरो	आलीताल गा.पा. २ साविकको गाखेत गा.वि.स. वडा नं. ३	किमाड खोलामा आएको वाढीले गणेश थापाको १ गाई, घर माथिबाट आएको पहिरोले ५ बाख्र मरेको
२०७०	बाढी/पहिरो	आलीताल गा.पा. २ साविकको गाखेत गा.वि.स. वडा नं. १	लोग बहादुर मल्लको ५ रोपनी खेतीमा लगाएको धान वाली पुरैनष्ट र जमिनमा समेत क्षती पुगेको, घर माथीको पहिरोले नर बहादुर थापाको घर जोखिम पुर्ण अवस्थामा रहेको, दल बहादुर थापाको ४ रोपनी जमिन पहरोले क्षती पुऱ्याएको, घर पनि जोखिममा रहेको, विष्णु थापाको घर पनि जोखिममा रहेको
२०७४	आगलागि	आलीताल गा.पा. २	इश्वरी दत्तको घर नष्ट भएको
२०७२	आगलागि	आलीताल गा.पा. २ साविकको गाखेत गा.वि.स. वडा नं. ५	आगलागिबाट वरकोटेमा रहेको ४ वटा खर्क, कुमडमा २ वटा, कटौजानीमा ४ वटा, सजनामा २ खोर २ खर्क, मिरोडामा १ घर आगलागि भई पुरै जलेर नष्ट भएका
२०६०, २०६२ देखि हाल सम्म	असिना	आलीताल गा.पा. २ साविकको गाखेत गा.वि.स. वडा नं. १	तोरी वाली तथा गहुं वाली नष्ट भएको
२०६०, २०६२ देखि हाल सम्म	असिना	आलीताल गा.पा. २ साविकको गाखेत गा.वि.स. वडा नं. ३	असिनाले गहुं वाली र तोरी वाली पुर्ण रुपमा क्षती गरी नष्ट गरेको
२०५८ सालदेखी निरन्तर	जंगली जनावरको आतंक	गाउँपालिकाको सम्पुर्ण वडामा	अन्नवाली, खेती नष्ट गर्ने, कृषकहरुले पेशा छोड्ने स्थितीमा पुगेका
२०७५	पहिरो	आलीताल गा.पा. २, किनेडी, आईराडी	लोक बहादुर मल्लको ४ बाखा मरेको, मान बहादुर थापाको पहिरोले घर पुरी ३ वटा गाई बाछा मरेको, किनेडीमा रहेको सिचाई कुलो पुरेको, आइराडीमा बाशु देउवाको सिचाई कुलो नष्ट भएको
२०६५	पहिरो	साविकको आलीताल गा.वि.स. वडा नं. ९	पहिरोले जमिन चर्कर ५०० मिटर क्षेत्र जोखिममा रहेको

साल	प्रकोप	स्थान	क्षतीको विवरण
२०६५	खडेरी	आलीताल गा.पा. २ साविकको गाखेत गा.वि.स. वडा नं. २	खाद्यान्न संकट, उत्पादनमा कमी, पानीका मुहान सुबै आएका, तरकारी उत्पादनमा कमी, मानवमा विभिन्न किसिमका रोगहरु देखापर्ने, फलफुल उत्पादनमा कमी, बालीनालीमा कीराको प्रकोप, घासपातको कमी, पशुपालनमा
२०५०	खडेरी	आलीताल गा.पा. २	कटौजपानी न्वाला, तुसेरा जिम्पोडा पानीको मुहान, कापडीमा खानेपानी मुल, बरकोटीको न्वाला,खिरा न्वाला, डोबरा बोर गाउ पानी मुल र साल्टडी न्वाला सुकेको

४. अजयमेरु गाउँपालिका

साल	प्रकोप	स्थान	क्षतीको विवरण
२०७५	पहिरो	अजयमेरु गा.पा. २, डाडावन, सैनखेत	किनमटा वसना डाडावन टिटाली टोलमा क्षति गरेको, सेला भद्रराज भट्टको २ रोपनी खेतीमा नोक्सान, कुलोमा नोक्सान गरेको
२०७४	पहिरो	अजयमेरु गा.पा. २, वासना शाकी टोल, चोलके	भरत शाकी र गगन बोहोरा को घरमा मृत्यु भएको
२०७१, २०७२, २०७३	पहिरो	अजयमेरु गा.पा. २ साविकको अजयमेरु गाविस वडा नं. १, गुराऊली	बेताल मन्दिर देखि तल पहिरो गएर जोखिममा रहेको, ठूलाखोलाका २ वटा पानीका मुहान बगाएको, सिधै खोलाबाट पानी पाईपमा लिएर खाई रहेको, धान मकै लगाएको २० रोपनी जमिन नष्ट भएको, बासुदेव भट्टको घर भत्केको, घर भित्र रहेको खाद्यान्न, लुगा कपडा अन्य चिज बस्तु नष्ट भएको
२०७२	पहिरो	अजयमेरु गा.पा. १ साविकको समैजी गाविस वडा नं. ५, अजयमेरु गा.पा. १ साविकको समैजी गाविस वडा नं. ६, गोलापुर, न्वाघर, नागठाडं, किमखोला	गम्भीर सिंह भण्डारी को घर माथि बाट पहिरो आई घरमा बसोबास गर्ने अवस्था नभएको, राम बहादुर भण्डारीको अटौग मा घरमाथि बाट परिरो आई बसोबास गर्न जोखिममा रहेको
२०६५, २०६६, २०६८	पहिरो	अजयमेरु गा.पा. १ साविकको समैजी गाविस वडा नं. ४, नागखोला, अजयमेरु गा.पा. १ साविकको समैजी गाविस वडा नं. ५, पार्कि टोल, अजयमेरु गा.पा. १ साविकको समैजी गाविस वडा नं. ७, अजयमेरु गा.पा. १ साविकको समैजी गाविस वडा नं. ८, बोहरा टोल, अजयमेरु गा.पा. १ साविकको समैजी गाविस वडा नं. ९, मटेला, वैडा, वैन्वालि, वैडाखान	कैलपाल मन्दिर को आगन भत्कीएको, पटिखेत कुलोको मूल बगाएको, नाग खोलाका २० परिवारको २५ रोपनी खेत बगाएको अन्न उत्पादन कम भएको
२०६१, २०६२	पहिरो	अजयमेरु गा.पा. २ साविकको अजयमेरु गाविस वडा नं. ३, चोरा, चमखेत	१५० रोपनी खेती योग्य जमिन नष्ट भएको,
२०६५ देखि २०७३ सम्म	खडेरी	अजयमेरु गा.पा. २ साविकको अजयमेरु गाविस वडा नं. २	अन्न वालीमा कमी, तरकारी खेतीमा कमी, फलफुलमा कमी, यसले आय आर्जनमा कमी, टाढाटाढा बाट खाद्यान्न ल्याउने समस्या,
२०७२	खडेरी	अजयमेरु गा.पा. १ साविकको समैजी गाविस वडा नं. ३, अजयमेरु गा.पा. १ साविकको समैजी गाविस वडा नं. ८, अजयमेरु गा.पा. १ साविकको समैजी गाविस वडा नं. ९	पानीका मूलहरु सुकेको, खानेपानीको समस्या, आगलागिको जोखिम बढेको, खाद्यान्न उत्पादन कम भएको, मूल सुकेको
२०६० देखि हाल सम्म	खडेरी	अजयमेरु गा.पा. २ साविकको अजयमेरु गाविस वडा नं. १ पूरै अजयमेरु गा.पा. २ साविकको अजयमेरु गाविस वडा	उत्पादन घटेरे खाद्यान्न संकट, भोकमरी, धान, गहु, फलफुल तरकारी वालीमा न्यून उत्पादन, आय आर्जनमा कमी

साल	प्रकोप	स्थान	क्षतीको विवरण
२०६०	खडेरी	अजयमेरु गा.पा. १ साविकको समैजी गाविस वडा नं. ४, धामीघट्ट न्वालो, धामी घट्ट पोखरी, कक्न्वालो अजयमेरु गा.पा. १ साविकको समैजी गाविस वडा नं. ६, कोला समैज, न्वाल, कैलपाल, पौवा, न्वाला, अजयमेरु गा.पा. १ साविकको समैजी गाविस वडा नं. ९, छणा न्वालो, खाल्की भाड मूल, चोरपानी मूल, राउलाइजर मूल	खानेपानीको समस्या, सिचाईमा समस्या, पशुपालनमा समस्या, सरसफाईमा समस्या, पानी घट्ट बन्द हुँदै गएको, खेतहरू बाभ्रो नै रहेको, व्यवसायिक खेतीमा समस्या, वनस्पति एवं जडिबुटी उत्पादनमा समस्या,
२०७०, २०७२	हुरीबतास	अजयमेरु गा.पा. १ साविकको समैजी गाविस वडा नं. १ र २	सरस्वती निमावि पाली बकायल को ५ कोठे भवन को छाना उडाई विद्यालयमा क्षती पुऱ्याएको, बेज्व टेबुल क्षती पुऱ्याएको, १ जान घाईते भएको, वनका रुखहरू ढलेर नष्ट भएको
२०६८	हुरीबतास	अजयमेरु गा.पा. १ साविकको समैजी गाविस वडा नं. ३, अजयमेरु गा.पा. १ साविकको समैजी गाविस वडा नं. ४, सिलिङ्ग, अजयमेरु गा.पा. १ साविकको समैजी गाविस वडा नं. ८, कनेली पार्कि टोल	घनघश्या माविको ४ कोठे भवन, गाउंघर क्लिनिकको २ कोठे भवनको छाना उडाएकोक
२०७३	बाढी	अजयमेरु गा.पा. २ साविकको अजयमेरु गाविस वडा नं. ३	राम सिंह ऐर, लाल ऐर, विश्राम ऐर को ९ रोपनी खेत बाढीले बगाएको
२०७०	वाढी	अजयमेरु गा.पा. १ साविकको समैजी गाविस वडा नं. ४,	जोलिना खापा स्किम को खानेपानी योजना बगाएको, ६० परिवार प्रभावित भएको, पाईप लाईन बाट जि.आई. पाईप र इन्टेक बगाएको, भागरथी ऐरको १ गोरु र १ बाच्छो बगाएको
२०६५	वाढी	अजयमेरु गा.पा. १ साविकको समैजी गाविस वडा नं. ७, थलौटा खेत, भ्रंगर खेत	थलौटामा वाढीले १० देखि २० रोपनी खेती योग्य जमिन बगाएको, भंकर खेत पनि बगाएको, जमिन बाभ्रोमा परीणीत भएको
२०७०	वाढी	अजयमेरु गा.पा. १ साविकको समैजी गाविस वडा नं. ४,	जोलिना खापा स्किम को खानेपानी योजना बगाएको, ६० परिवार प्रभावित भएको, पाईप लाईन बाट जि.आई. पाईप र इन्टेक बगाएको, भागरथी ऐरको १ गोरु र १ बाच्छो बगाएको
२०६६	बाढी	अजयमेरु गा.पा. २ साविकको अजयमेरु गाविस वडा नं. ७, पडखेत	८० रोपनी खेती योग्य जमिन बगाएको, खेती कम भएर गएको, २ घट्ट बगाएर बन्द अबस्थामा रहेको
२०७२	आगलागि	अजयमेरु गा.पा. १ साविकको समैजी गाविस वडा नं. १, पिपल गडा टोल, वडा नं. १ र ८ को संयुक्त वन, अजयमेरु गा.पा. १ साविकको समैजी गाविस वडा नं. ४, अजयमेरु गा.पा. १ साविकको समैजी गाविस वडा नं. ५, अजयमेरु गा.पा. १ साविकको समैजी गाविस वडा नं. ७	गगनराज भट्ट, डम्बर दत्त भट्ट, देवराज भट्ट, नन्द राम भट्ट, भवानी दत्त भट्ट, मदनराज भट्ट लगायत अन्यको घरहरू जलेर नष्ट भएको, परि सामुदायिक बन बोर्डी आगलागिको समस्या भएको
२०६१ देखि प्रत्येक वर्ष	आगलागि	अजयमेरु गा.पा. १ साविकको समैजी गाविस वडा नं. २, अजयमेरु गा.पा. १ साविकको समैजी गाविस वडा नं. ५, अजयमेरु गा.पा. १ साविकको समैजी गाविस वडा नं. ८	वनमा आगलागि हुंदा वोटविस्वा जलेर नष्ट भएको, दाउरा बनाएर राखेका खातहरू समेत नष्ट भएको, वातावरण प्रदुषण बढेर गएको, धुवाले गर्दा आखामा रोग बढेको, जडीबुटी जलेर नष्ट भएको, घासपात र खर जलेर नष्ट, पशुपालनमा समस्या, सुख्खा पहिरोको समस्या देखापरेको

साल	प्रकोप	स्थान	क्षतीको विवरण
२०५८	आगलागि	अजयमेरु गा.पा. १ साविकको समैजी गाविस वडा नं. ३ खतेडा मा.वि.	घनघस्या मा.वि. मा आगलागि हुँदा २ कोठे भवन जलेर नष्ट भएको, विद्यालयमा भएका कागजातहरू, विज्ञानका प्रयोगशाला जलेको, फर्निचर, कुर्सी, टेबल, बेञ्च जलेको
२०५६ देखि प्रत्येक वर्ष	असिना	अजयमेरु गा.पा. भरी	गहुँवाली, फलफुल तरकारी खेती नष्ट भएको, खाद्यान्न संकट बढेको, महंगी बढेको, टाढाटाढा बाट खाद्यान्न ल्याउनु

५. गन्यापधुरा गाउँपालिका

साल	प्रकोप	स्थान	क्षतीको विवरण
२०७३, २०६०, २०६६, २०६८, २०५७, २०५८,	वाढी	वडा नं. १ घरखेत, दवाला खोला, वडा नं. १, सेराखेत, तोलिखेत, दोगडा, वडा नं. १, भुमिराज मन्दिर नजिक कलैलया, मप्यालखाली, जडपिला, दुपाथर, बुडुन्ना, दलित बस्ती, न्वालाखोला, वडा नं. ३	वर्ड नं. १ मा ३ जना बिद्यार्थीको मृत्यु, १०८ रोपनी खेत बगाएको, धनाकामी को घर पुरेको, ३ बाखा मेरुका, ३ वटा न्वाला पुरीएको, दलित बस्ती भएकोले खानेपानीको संकट हुँदा पानीका लागि टाढाटाढा जानुपरेको, लाल बहादुर देउवाको घर पुरीएको, खाद्यान्न लताकपडा दविएको, इश्वरा महाताको घरको आगन भत्केको, घर जोखिममा रहेको, कौशिला देउवा र डम्परी देउवाको २ रोपनी खेत बालवाले पुरीएको, एकै घरका १२ जना (४ महिला ८ पुरुष) विज्वा भूल र डम्पर भूलको परिवार को मृत्यु भएको,
२०६३, २०६७, २०६८, २०७४, २०७०	पहियो	वडा नं. १, बत्थी, बडेत, अटागाउ, डरिया खेत, साविकको असियाम गा.वि.स. वडा नं. ८, वडा नं. १ भेटागाउँ, सेराखेत, स्याडिखेत, सुनिखेत, वडा नं. २, वडतोला, वगोवा, खडकिना, दयापु, दसन्तोला, विसामा, कालबैरी खेत, रीठा, वडा नं २ बडाल, वडा नं. ४	जोग नाथ राणेश नाथको घर बगाएको, बत्थीमा १० रोपनी खेत नोकसान गरेको, पदम बहादुर मल्लको घर पहियोको जोखिममा, २ घर पुरेको, १ जनाको मृत्यु भएको, गौरे दमाईको घरमा पहियो जाँदा नारु देवी दमाईको मृत्यु भएको, डम्परे दमाईको घर पहिलोले पुरिएको, कालवैरी खेत १२ देखि १५ रोपनी खेती योग्य जमीन नोकसान, मेलचौरी मा २०। २५ रोपनी जमीन, फलफुल खेती र १ घर नोकसानी, नडानी मा १२ रोपनी खेती योग्य जमीन नोकसान एवं दबिबिएको, डम्बर, गणेश र सिद्ध विकको घर बगाएको, धान बाली नष्ट, १७ परिवारको खेती योग्य जमीन नष्ट, जमिन नासिएको, ३ हल जग्गा नष्ट, १० रोपनी खेत नष्ट
२०५४, २०५५, २०५८, २०५९, २०६४, २०७२, २०७३, २०७१	आगलागी	वडा नं. १, दुम्राखोली, दैपाल समुह, वडा नं. १, वडा नं. १, हम्काँडा, वडा नं ४ जयसेरा, वडा नं ४ कुलेडी	मान बहादुर देउवाको घरमा आगलागि भएको, घरमा भएका सामान, अन्न जलेर नष्ट, भिम बहादुर देउवा, कर्ण बहादुर देउवा, विर बहादुर देउवा को घरमा आगलागि हुँदा घरमा भएका सबै सामान जलेर नष्ट, जानकी सा.ब. मा प्रत्येक वर्ष आगलागि हुँदा वोट विरुवा जलेर नष्ट, वातावरण प्रदुषण, घासपातमा कमी, पशुपालनमा समस्या, भीम बहादुर देउवाको घरमा आगलागि भएको, घरमा भएका सामान, अन्न जलेर नष्ट, दल बहादुर देउवाको गाईगोठ, १५० वटा फलफुल वाटेहरू, खरपात र गहुँवाली जलेर नष्ट, २०७३ बैशाख १८ मा तीनवटा खर्क आगलागि बाट जलेर नष्ट भएका, सा.ब. मा आगलागि भई वनका बोट विरुवा जलेर नष्ट भएको, भागीरथी कामी र एक बालीका अपाङ्ग भएको
२०५३, २०५६, २०६३, २०६०, २०७२, २०७३	असिना	वडा नं. १ मतकटे, चानफण्डे, ओट पल्लो रोटा, वल्लो रोटा, डिमोडा, डम्परपुर, जोशीना, वडा नं. २, वडा नं ४	आसिनाले वडाभरी लगाएको गहुँवाली नष्ट, फलफुल र तरकारी वाली, खेती नष्ट भएको,

साल	प्रकोप	स्थान	क्षतीको विवरण
२०५५, २०६०, २०६५, २०७२,	खडेरी	गा.पा. सवै वडाहरू, वडा ३	उत्पादन घटेको, पानीका मूल सुकेको, घासपातमा समस्या, गाई बस्तुमा विभिन्न रोग देखिएको, सरसफाई मा समस्या, खाद्यान्न संकट, भोकमरी, मानव को स्वास्थ्यमा समस्या, रोगको प्रकोप बढेका
२०६२, २०६५, २०६७, २०७३, २०७५	हावाहुरी	वडा नं. २	गाविस, स्कुल, सहकारीर व्यक्तिगत घरका छाना उडाएको, रुखहरू ढलेका, प्रेम विक को दुई कोठे भवन को छाना उडाई, लोग ब. कार्कीको ४ कोठे घर, कलावती कार्की को घर, रन्जित लुहार को घर पूर्ण रुपमा क्षती, साथै भागेश्वर मन्दिरमा रहेको २ कोठे बृद्धाश्रम पूर्ण रुपमा क्षती भएको
२०५३, २०५८, २०६४, २०६९, २०७६	चट्याङ्ग	वडा नं. ४, जयसेरा, वडा नं. ४, चोतमाला र वार्ड नं. ५	८ बर्षिय नवील भूलको मृत्यु भएको, ९ वर्षका चक्र बहादुर बोहराको ज्यान गएको, हरी भुलको मृत्यु भएको, विर सिंह ठगुनाको दुहुना गाई क्षति, १ जनाको मृत्यु
२०६५	असिना	वडा नं. ४ (साविकको केपालमाण्डौ गा.वि.स. १)	गहुवाली, फलफुल नष्ट गरेको, छेको विक्रि नष्ट गरेको, उत्पादन घटेर गएको, भोकमरी भएको खाद्यान्न किन्नुपर्ने

६. नवदुर्गा गाउँपालिका

साल	प्रकोप	स्थान	क्षतीको विवरण
२०५४, २०६०, २०६४, २०६५, २०६८, २०६९, २०७०, २०७२, २०५२, २०५७, २०६०	पहियो	नवदुर्गा गा.पा. १ सुनकोट, निम्तोला, वडा नं. ३, वडा नं. २, ६, ८ र ५	३९३ रोपनी जमिन वगाएको, नौलाहरू पुरिएको, खानेपानीको अभाव भएको, २ पुरुष, १ महिलाको मृत्यु, ठगु दमाईको २ कोठे घर भत्काएको, श्रीमान घाईते भएको, १ गाई मरेको, देव दमाईको २ कोठे घर भत्काएको, १ घर विस्तापित भएको, ३०० रोपनी खेती योग्य जमिन, वगरमा परीणीत भएको, वडा नं. ८, सिचाई कुलो भत्केको, बाटो भत्केको, जमिन नासीएको, जमिन चर्किदा ६ घरधुरी र जमिन जोखिममा
२०५२, २०५६, २०५७, २०५८, २०७२, २०६०	खडेरी	नवदुर्गा गा.पा. १, २, ४, ५, ६ र ७	खाद्यान्नको अभाव, खाद्य भण्डारणमा कमी, खाद्यान्न उत्पादनका कमी, छेको बालीनालीको बीऊ समेत फिर्ता नभएको, भोकमरीको अवस्था, तरकारी उत्पादनमा कमी, खानेपानीको समस्या, स्वास्थ्यमा समस्या, समयमा खेती लाउन नसकिने,
२०५०, २०५५, २०५८, २०६२, २०६३, २०६५, २०७३	बाढी	वडा नं. २, ६, ७, ८ र ९	४ वटा नौलाहरू पुरिएको, ४८ रोपनी खेती योग्य जमिन बगाएको, १ घर बगाएको १ भत्किएको, भिम बहादुर सेरको घर भत्कदा १ जना घाईते भएको, खोगनेदेखी चामाचौडा सडकले गर्दा वरीपरीका बस्ती जोखिममा
२०६५, २०५०, २०७३, २०७४, २०७१	आगलागी	वडा नं. १ सुनकोट र निम्तोला, वडा नं. ५	राम दमाईको मृत्यु, सुनकोटमा प्रेम आलेको घर जलेको, निम्तोलामा चन्द्र बहादुर बोहरा र नहारामा यसोदा बोहराको घर जलेको, २ घरमा आगलागी भइ धन सम्पत्ती नष्ट भएको, ४ घर जलेर नष्ट हुदां धनजनको क्षती भएको, वसाईसराई गरेको, हरी लोहारको घर जल्दा काठपात, लुगा कपडा नष्ट भएका, कृष्ण दमाईको घर जलेको

साल	प्रकोप	स्थान	क्षतीको विवरण
२०५०, २०५२, २०६२ २०७०	असिना	वडा नं. १, २, ३	१०० रोपनी जमिनमा लगाएको गहु वाली नष्ट, फलफुलमा प्रभाव, गहु खेतिमा क्षती, प्याज खेतिमा क्षती, मुल्य वृद्धि, असिनाले धान वाली, भटमास, गहत, फलफुल भारे नष्ट, भोकमरी भई खाद्य संकट भएको, १ गोरु मरेको, असिनाको प्रकोप वर्षेन दोहरीने गरेको ले खाद्यान्नमा संकट
२०५४, २०६४, २०६५, २०६८, ६९, २०६८, २०७५	हावाहुरी	वडा नं. १, ४, ५	सहकारीको छाना उडाएको, लालु लुहारको घर उडाएको, दुलौनामा एक घर क्षति
२०५०, २०६४, २०७३	चट्याङ्ग	वडा नं. १, ४, ५	१ मानिस र ४ भैसीको मृत्यु, जंगल गएका मानिस घाइते हुने गरेको, गोरु, बाख्रा को मृत्यु हुने गरेको, विधुत ट्रान्सफर्मरमा क्षति, सल्लाको जंगलमा निरन्तर गईरहने

७. भगेश्वर गाउँपालिका

वर्ष	प्रकोप	स्थान	क्षतिको विवरण
२०७५, २०७६ २०७८	आगलागी	वार्ड नं. ४	१ घर क्षती, वर्षेनी सा.ब. हरुमा आगलागी भई खानेपानीका पाईपहरु, जैविक विविधताको नोक्सानी हुदै आईरहेको
२०७६	चट्यांग	वार्ड नं. ५	१ जना मृत्यु, २ घरमा क्षती
२०७६ २०७७	पहिरो	पालीकाभरी	विभिन्न स्थानहरुमा जाने सडक संजालहरु अवरुद्ध हुने, खानेपानीका मुहानहरु ढीने, भासिने समस्या रहेको
२०६३	पहिरो	वार्ड नं. १ जाख, लेकुडा, दुविड, जमाड	२५ चौपायाको मृत्यु ६ बटा घट्टको क्षति ५० रोपनी जति जमिन र बालिनालि क्षति ३ जनाको मृत्यु, विद्यालयको २ कोठे भवन, खेलमैदान, खानेपानी योजनाको क्षति र ८ बटा घर मन्दिर क्षति ६ चौपायाको क्षति १० बटा घट्टको क्षति, सदासिब प्रा.वि.को २ कोठे सौचालय भवन पहिरोमा परि क्षति र पर्खाल क्षति, ५ दलित परिवार विस्थापीत
२०६२	पहिरो	वार्ड नं. १	२०० रोपनी खेति योग्य जमिन कटान गरि पूर्ण क्षति भएको १ घरमा आन्सीक क्षति भएको लाटामन्दिरमा रहेका पुरात्वतिक सम्पदाको नोक्सानी र मन्दिर क्षति, मल्लाविष्ट मन्दिर बाटो र ८० घरपालुवा जनावरको मृत्यु र हिक्मत सिंह पाली, खेउटे पार्किको घर आगन क्षति
२०६२ २०७०	बाढी	वार्ड नं. १ र २ पिडासाउ, लाटाचाच र सेउलानी, रुइनपटा, बलडा, लिउड सायल	काठेपूल बगाई आवतजावतमा कठिनाई, खानेपानी मुहान बगाएको एकजना घाइते, ३ बटा घट्टको क्षति ५ बटा सिचाई कुलो आन्सिक क्षति ६० रोपनी जमिन नष्ट, ३ बटा घर, १४ बटा घट्ट, १५० रोपनी जमिन कटान, १०० जति चौपायाको मृत्यु पनिउट लिम सेलुडाको खानेपानीमा क्षति २६ बटा सिचाईको कुलो क्षति
२०७१	हुरीवतास	गिरपटा	अशिश्राम उमाविको छाना उडाई ५ जना घाइते
२०६८	जनावर आक्रमण	नौतडी	जनावर आक्रमणबाट एकजना अपांग भएको
२०७४, २०७६	असिना	पालीकाभरी	पालीकाको उच्च स्थानमा रहेका बस्तीहरु प्रभावित एवं गहुबाली, तरकारी खेती नष्ट

२.२ प्रकोपको पहिचान तथा स्तरीकरण

डडेल्धुरा जिल्लामा देखा परिरहने प्रकोपहरूमा पहिरो, बाढी, हुरी बतास, असिना, आगलागी, महामारी, खडेरी, चट्याङ्ग, सडक दुर्घटनाहरू प्रमुख प्रकोपहरू हुन । यस्ता प्रकोपहरूले गरेको मानवीय र भौतिक क्षतिको बिगत लाई बिश्लेषण गर्दा पहिरोबाट बढी मानवीय क्षति देखिन्छ । त्यसैगरी बाढीबाट भौतिक र जीविकोपार्जनका स्रोतको अत्यधिक क्षति भएको देखिन्छ । हाम्रा अव्यवस्थित विकास निर्माण कार्यले ल्याउन सक्ने बिपदलाई पहिलेनै आँकलन गर्न नसक्नुले पनि क्षतिको मात्रालाई बढाईरहेको छ । प्राकृतिक स्रोतको अत्यधिक दोहन तथा संरक्षण हुन नसक्दा तथा जलवायुमा आएको परिवर्तनले गर्दा खडेरी पनि एउटा मुख्य प्रकोपको रूपमा रहेको छ । असिनाबाट हरेक बर्ष अन्नबालीको नास हुने गरेको छ भने चट्याङ्गका कारण घाइते तथा जीवन गुमाउनेहरूको संख्यापनि पछिल्ला एक दुई बर्षमा बढ्न थालेको छ । प्रकोपलाई Pairwise Ranking Approach को आधारमा गरिएको स्तरीकरणलाई निम्न तालिकामा देखाइएको छ ।

प्रकोप स्तरीकरण मेट्रिक्स

प्रकोप	पहिरो	बाढी	असिना	आगलागी	महामारी	खडेरी	चट्याङ्ग	भूकम्प*	अङ्कभार
पहिरो		पहिरो	पहिरो	पहिरो	पहिरो	पहिरो	पहिरो	पहिरो	७
बाढी			बाढी	बाढी	बाढी	बाढी	बाढी	बाढी	६
असिना				असिना	असिना	असिना	असिना	असिना	५
आगलागी					आगलागी	आगलागी	आगलागी	आगलागी	४
महामारी						महामारी	महामारी	महामारी	३
खडेरी							खडेरी	खडेरी	२
चट्याङ्ग								चट्याङ्ग	१
भूकम्प*									०
स्तर	पहिलो	दोश्रो	तेश्रो	चैथो	पाँचौं	छैठौं	सातौं	आठौं	

*भूकम्पले अहिले सम्म त्यस्तो ठूलो बिनास नगरेको भएता पनि डडेल्धुरा जिल्ला दुई वटा फल्टहरू भएको क्षेत्रमा पर्ने भएको कारण यो जिल्ला भूकम्पीय दृष्टिकोषणले पनि अति जोखिममा रहेको छ । जंगल नजिक वस्ती विस्तारका कारण वन्यजन्तुले खेतीवाली नष्ट गर्ने जोखिम पनि रहदै आएकोछ ।

*श्रोत : PAHAL/Geo Hazards International को तथ्याङ्क अनुसार

२.३ संकटासन्नता विश्लेषण

५ वटा गाउँपालिका र दुई नगरपालिकाको संकटासन्नता स्तरीकरण तालिका निम्नानुसार छ । बिगतवर्षमा घटेका घटनाहरू, त्यसबाट भएको मानवीय तथा भौतिक क्षति तथा प्रकोपको सम्भाव्यता र सम्भावित जोखिममा रहेको जनसंख्यालाई स्तरीकरणको आधार मानिएको छ ।

गा.पा. / न.पा.	सम्भावित प्रकोपको प्रकार (निम्न १, मध्यम २ र उच्च ३)										संकटासन्नताको स्तर (निम्न, मध्यम, उच्च) औषत
	बाढी	पहिरो	महामारी	भुकम्प	आगलागी	खडेरी	असिना	चट्याङ्ग	जम्मा	अक्त भार	
नवदुर्गा गा.पा.	१	२	२.२५	२	१.५	२	२	२	१४.७५	१.८४	मध्यम
अजयमेरु गा.पा.	१	१.४	२	२	१.४	२.४	२	१.२	१३.४	१.६७	निम्न
परशुराम न.पा	३	३	२	३	२	२	२	२	१९	२.३७	उच्च
आलिताल	१.५	३	२	२.५	२	२	२	१		२	उच्च
भागेश्वर गा.पा.	१	२	२	२	१.६	२	३	१	१४.६	१.८२	मध्यम
गन्यापधुरा	१	२.२५	२	२	१.७५	२.२५	२	१	१४.२५	१.७८	मध्यम
अमरगढी न.पा.	१	२	१	३	२	१	२	२	१४	१.७५	मध्यम

यसरी हेर्दा नवदुर्गा गा.पा. मा पहिरो, महामारी, खडेरी र असिनापानी, अजयमेरु गा.पा. मा खडेरी, महामारी, परशुराम न.पा. मा बाढी, पहिरो, आलिताल गा.पा. मा पहिरो महामारी, खडेरी, भागेश्वर गा.पा. मा पहिरो, असिनापानी, गन्यापधुरा गा.पा. मा पहिरो, खडेरी, महामारी र अमरगढी न.पा. मा पहिरो, आगलागी र असिनापानी मुख्य प्रकोपका रूपमा रहेको छ। यसका साथै चट्याङ्ग, जंगली जनावरहरुवाट वालिनाली क्षती पनि यस जिल्लाको प्रकोपको रूपमा यस अध्ययनले देखाएको छ।

२.४ क्षमता विश्लेषण

डडेल्धुरा जिल्लामा जोखिमको तह र मात्रा बढी देखिएको भएता पनि विगत वर्षहरुमा भएका प्रयासहरुको कारण समुदाय र जिल्लाको क्षमतामा उल्लेख्य बृद्धि भएको अनुभव गरिएको छ। स्रोत साधनको भण्डारण तथा पूर्वतयारीमा भए गरेका प्रयास तथा विपद् व्यवस्थापनमा क्षमता अभिवृद्धि गरेका कारण सरोकारवालाहरु लगायत स्थानीय समुदायहरुको विपद् संग सामना गर्ने क्षमताको बिकास भएको छ। विपद्को समयमा मानव जीवनको बचाउका लागि चाहिने आश्यक ज्ञान तथा सीप समुदायका स्वयंसेवकहरुलाई दिइनुका साथै अत्यावश्यक उपकरण, औजार, सामग्रीहरु सबै भन्दा बढी जोखिम भएका क्षेत्रहरुमा तयारी अवस्थामा राखिएको छ।

बिपद्को समयमा परिचालीत हुन यस जिल्लाका सबै स्थानीय तहहरुले द्रुत प्रतिकार्य टोली गठन गर्नुका साथै परशुराम नगरपालिका, आलिताल गा.पा., भागेश्वर गा.पा., गन्यापधुरा गा.पा. वार्ड नं. ३ (साबिक मष्टामाण्डौ गा.बि.स.), नवदुर्गा गा.पा. वार्ड नं. १ र ३ (साबिक कोटेली र नवदुर्गा गा.बि.स.) र अजयमेरु गा.पा. वार्ड नं. ५ र ६ (साबिक देवलदिव्यपुर गा.बि.स.) मा स्थानीय बिपद् जोखिम व्यवस्थापन योजना समेत निर्माण गरेका छन्।

यसका साथै जिल्ला सदमुकाम र परशुराम न.पा. मा नेपाल रेडक्रस मातहत आपतकालीन अवस्थामा अत्यावश्यक पर्ने गैरखाद्य सामग्रीको भण्डारण घर समेत रहेको छ। नवदुर्गा गा.पा. वार्ड नं. २ र ३ (साबिक मणिलेक र नवदुर्गा गा.बि.स.), गन्यापधुरा गा.पा. वार्ड नं. १, ३, ४ र ५ (साबिक असिग्राम, मष्टामाण्डौ र कैलपालमाण्डौ गा.बि.स.) र अजयमेरु गा.पा. वार्ड नं. २ (साबिक समैजी गा.बि.स.) को स्थानीय अनुकुलन कार्ययोजना तयार गरेका छन्।

यसैगरी सुरक्षा निकाय अर्न्तगत जिल्लामा कुनै पनि घटना, दुर्घटना हुनासाथ तत्कालै प्रहरी परिचालन गरी पिडीतलाई उद्धार गर्न प्रहरी अधिकृत समेतको तगष्प Response Team परिचालनको व्यवस्था गरिएको छ साथै १७ जनाको दक्ष जनशक्ति खोज तथा उद्धारका लागि स्टेनवाई राख्ने व्यवस्था मिलाईएको छ।

जिल्लाको खानेपानी तथा सरसफाईको मास्टर प्लान तथा स्वास्थ्य क्षेत्रको आपतकालीन योजना पनि महत्वपूर्ण क्षमताका रूपमा रहेका छन्। यस्तो क्षमता हुदाहुदै पनि ठूलो स्केलका विपद्हरुको पूर्वतयारीको सन्दर्भमा केही अभाव हुनसक्ने र त्यो अभाव पूर्तिको लागि प्रयास हुनु जरुरी देखिएको छ। डडेल्धुरा जिल्लाको स्थानीयतह देखी जिल्लास्तर सम्म भएका क्षमता तथा अभावलाई तलको तालिकामा देखाउने प्रयास गरिएको छ।

विषयगत क्षेत्र	विवरण	स्थान	अभाव
सूचना, संचार तथा समन्वय	<p>एक वटा जिल्ला आपतकालिन संचालन केन्द्र (DEOC) तथा आवश्यक सामग्रीहरू भएको क्षतिको विवरण संकलन तथा सुरक्षा ब्यवस्थापनका लागि संचारका साधन सहित प्रहरी चौकीहरू भएको आपतकालिन अवस्थामा क्षति तथा आवश्यकता पहिचान र ग्राहक वितरणका लागि २६ वटा रेडक्रस उपशाखाहरू, एक वटा सामुदायिक बिपद् ब्यवस्थापन समितीहरूको सञ्जाल तथा २३ वटा सीमितिहरू भएको । जिल्ला विपद् प्रतिकार्य समुह र जिल्लामा विद्यमान विपद् ब्यवस्थापन स्रोत ब्यक्तिहरू रहेको</p>	<p>जिल्ला प्रशासन कार्यालय अमरगढी पालीकाहरु</p>	<p>DEOC संचालनमा आएको र अती आवश्यक स्रोत साधनमा प्रयाप्तता नभएको ।</p>
	<p>पाँच वटा एफ एम स्टेसनहरु</p>	<p>जिल्लाका ५ गा.पा. हरू, अमरगढी र परशुराम नगरपालिका</p>	<p>संचारकर्मीहरु माफ्न बिपद्को समयमा आश्वयक ब्यक्तिगत सुरक्षा का सामग्रीको अभाव, सुरक्षित रिपोर्ट गर्ने सामग्रीको अभाव र बिपद् सम्बन्धि तालिमहरु प्रयाप्त नभएको</p>
	<p>डडेल्धुरा जिल्लाबाट प्रकासनमा आउने दैनिक तथा स्थानीय पत्रपत्रिकाहरु</p>	<p>जिल्ला सदरमुकाम र परशुराम न.पा.</p>	<p>संचारकर्मीहरु माफ्न बिपद्को समयमा आश्वयक ब्यक्तिगत सुरक्षा का सामग्रीको अभाव, सुरक्षित रिपोर्ट गर्ने सामग्रीको अभाव र बिपद् सम्बन्धि तालिमहरु प्रयाप्त नभएका</p>
	<p>रंगुन र पुनुरा नदी क्षेत्र तथा महाकालीको तल्लो तटीय क्षेत्रमा पूर्व सूचना प्रणाली संचार साधन तथा साईरनको व्यवस्था र थप पूर्व सूचना प्रणालीलाई प्रभावकारी बनाउनका लागि थप अध्ययन जारी रहेको</p>	<p>परशुराम न.पा. र आलीताल गा.पा.</p>	<p>अन्य गा.पा. तथा नगरपालिका क्षेत्र भित्र नभएको, जिल्ला प्रशासन कार्यालयमा भएको मर्मत गर्नुपर्ने, निर्माण सम्पन्न स्थलहरुमा मर्मत सम्भारको आवश्यकता, सूचना दातालाई आवश्यक सामग्रीको अभाव</p>
	<p>टेलिफोन लाइनहरु, मोबाइलहरु भएको सेटलाईट फोन जिल्ला प्रशासन कार्यालयमा भएको</p>	<p>जिल्ला भरी</p>	<p>आपतकालिन अवस्थामा टेलिफोन लाइनहरु, मोबाइलहरुले काम नगर्दा बैकल्पिक साधन तथा उपकरण को कमी</p>

विषयगत क्षेत्र	विवरण	स्थान	अभाव
	पूर्व सूचना प्रणाली को स्थापना भएको (परशुराम नगरपालिका को परशुराम क्षेत्रमा बब्लर स्टेसन र रंगुन नदीमा सेन्सर स्टेसन) जस्को माध्यमद्वारा जिल्ला आपलकालीत केन्द्र र जलतथा मैसम पुर्ब अनुमान शाखा मा २४ घण्टा पानीको सतहको जानकारी लिन सकिने ।	परशुराम नगरपालिका परशुराम क्षेत्र	जनशक्ती को अभाव का साथै डिजिटल प्रबिधि जडानमा केहि समस्या, मर्मत संभारको आवश्यकता
	खोज तथा उद्धारका लागि तालिम प्राप्त स्वयंसेवकहरु (५०० जना) साथै जिल्ला प्रहरी कार्यालय अन्तरगत ईन्सपेक्टर को कमाण्डमा २५ जनाको टोली साथै ईलाका प्रहरी बाट १५ जना साथै शशत्र प्रहरीबाट २५ जना र नेपाली सेनाबाट आवश्यकता अनुसार	सुरक्षा निकायहरु, ने.रे.सो. तथा परशुराम न.पा, आलिताल, नवदुर्गा, भगेश्वर र गन्यापधुरा गा.पा.) का बिभिन्न समुदायहरुका बिभिन्न समुदायहरु	खोज उद्धारकार्यमा समुदाय र सुरक्षा निकाय बिच प्रायजसो समन्वय हुन नसकेको ।
	प्राथमिक उपचारमा तालिम प्राप्त स्वयंसेवकहरु (५०० जना)	ने.रे.सो. तथा परशुराम न.पा, आलिताल, नवदुर्गा, भगेश्वर र गन्यापधुरा गा.पा.)का बिभिन्न समुदायहरु	प्राथमिक उपचारका लागि आवश्यक पर्ने औषधिको अभाव
	प्राथमिक उपचारका सामग्रीहरु	ने.रे.सो. तथा परशुराम न.पा, आलिताल, नवदुर्गा, भगेश्वर, अजयमेरु र गन्यापधुरा गा.पा.का बिभिन्न समुदायहरु	खर्च भएर गएका सामग्रीहरुको परिपुर्ति गर्न समुदायहरुसंग छुट्टै कोषको ब्यवस्था नहुनु ।
खोज तथा उद्धार	खोज तथा उद्धार सामग्री	जिल्ला आपतकालिन कार्य संचालन केन्द्र, सुरक्षा निकायहरु, ने.रे.सो. तथा परशुराम न.पा, आलिताल, नवदुर्गा, भगेश्वर, अजयमेरु र गन्यापधुरा का बिभिन्न समुदायहरु	खोज तथा उद्धार सामग्रीहरुको ब्यवस्थापन योजना तथा परिचालनका लागि जिल्लामा मार्ग दर्शन नभएको ।
	जिल्लाभरी एम्बुलेन्सहरु ८ वटा चालु अबस्था मा रहेको ।	डडेल्धुरा अस्पताल ३, जोगबुडा अस्पताल १, आलिताल, गांखेत, बगरकोट, भद्रपुर स्वास्थ्य चौकी गरी ४ वटा र नवदुर्गा, गन्यापधुरा गा.पा. गरी २ वटा	आपतकालीन अवस्थामा निशुल्क एम्बुलेन्स मर्मत तथा सेवा प्रदान गर्न कोषको ब्यवस्था नभएको
	जिल्लामा विपद प्रतिकार्य समुह र विद्यमान विपद जोखिम ब्यवस्थापन सम्वन्धी दक्ष जनशक्ति रहेको	जिल्ला भरि बिभिन्न सरकारी निकाय, ने.रे.सो र अन्य गैह्रसरकारी संस्थामा एक एक जना फोकल पर्सन रहेका	बिभिन्न निकाय संग समन्वय गरि थप जन शक्ति विकास गर्नु पर्ने

विषयगत क्षेत्र	विवरण	स्थान	अभाव
आपतकालीन आवास तथा गैह खाद्य सामग्री	नियमित कार्यक्रम तर्फ खाद्य सामग्री भण्डारणका लागि दुई वटा Rub Hall भएको गैर खाद्य तथा खाद्य सामग्री भण्डारणको लागि २ कोठे पक्की आपतकालिन भण्डारण गृह जिल्ला सदरमुकाममा एक वटा सामग्री भण्डारण गृह (Warehouse) रहेको जिल्लामा १०,००,००० रुपैया आपतकालिन कोष स्थापना जिल्लामा ५००० परिवारका लागि र जोगबुडामा ५०० परिवारका लागि गैह खाद्य राहात सामग्री भण्डारण आपतकालिन सहायताका लागि केहि सामग्रीहरु विभिन्न निकायहरुको सहयोगमा प्राप्त भई नेपाल रेडक्रस सोसाइटीले आलिताल उपशाखा र जोगबुडा उपशाखामा भण्डारण गरिएको प्राय सबै सुरक्षित स्थानमा रहेका बिद्यालयहरु आपतकालिन आश्रयस्थलका रुपमा प्रयोग गर्न सकिने स्थानीय तहमा आपतलीन कोषको व्यवस्था गरेको आपतकालिन राहात कोषको व्यवस्था	जिल्ला समन्वय समिति र शिक्षा तथा समन्वय ईकाई डडेल्धुरा परशुराम न.पा.को जोगबुडा उपशाखामा रहेको अमरगढी न पा को रेडक्रस परिसरमा जिल्ला समन्वय समिति नेपाल रेडक्रस सोसाइटी (जिल्ला शाखा र जोगबुडा उपशाखा) नेपाल रेडक्रस सोसाइटी (जिल्ला शाखा) जिल्ला भरी जिल्लाका ५ वटै गा.पा. र न.पा. हरु ने.रे.सो. जिल्ला शाखा तथा सबै उपशाखाहरु र परशुराम न.पा, आलिताल, नवदुर्गा भोगेश्वर, अजयमेरु र गन्यापधुरा का केही समुदायहरु जिल्ला स्वास्थ्य तथा पोषणक्षेत्र योजना परशुराम न.पा. र नवदुर्गा गा.पा. मा योजना बनेको ।	आपतकालीन अवस्थामा खाद्य सामग्री भण्डारणका लागि भण्डारण गृह नभएको जिल्लाका अन्य गा.पा. मा आवश्यक रहेको आपतकालिन कोषलाई थप बृद्धि गर्नुपर्ने । ठूलो खालको विपद्को अवस्थामा प्रभावित परिवारको आवश्यकता अनुसार सामग्रीको अभाव थप आवश्यकता रहेको आपतकालिन आवासका लागि टेन्टहरुको व्यवस्था नभएको आवश्यकता अनुसार कोषलाई थप गर्दै जानुपर्ने । आवश्यकता अनुसार कोषलाई थप गर्दै जानुपर्ने । अन्य गा.पा. र न.पा. हरुको योजना पनि आवश्यक भएको तर हाल तयार नभएको
	स्वास्थ्य तथा पोषण	आपतकालिन अवस्थाका लागि औषधी तयारी अवस्थामा राखिएको	जिल्ला सदरमुकाममा रहेका प्रत्येक मेडिकल संग समन्वय गरी आपतकालीन औषधी भण्डारणका लागि पहल हुनु पर्ने ।

विषयगत क्षेत्र	विवरण	स्थान	अभाव
	डडेल्धुरा अस्पताल.१, जिल्ला आयुर्वेद स्वास्थ्य केन्द्र, स्वास्थ्य चौकीहरू २४, नगरस्वास्थ्य क्लिनिक, आयुर्वेद केन्द्रहरूमा औषधीको व्यवस्था रहेको	जिल्ला सदरमुकाम नगरपालिका तथा गा.पा.हरु	स्वास्थ्य चौकीहरूमा प्रयाप्त औषधीको व्यवस्था हुनुपर्ने।
	RRT तथा QRT गठन भएको	जिल्ला सदरमुकाम तथा इलाकाहरु	न.पा. तथा गा.पा. स्तरीय QRT आवश्यक छ तर गठन नभएको
	महिला स्वास्थ्य स्वयंसेविकाहरूको सञ्जाल भएको	सबै गा.पा.हरु र नगरपालिका	विपद् प्रतिकार्यमा परिचालन गर्न तालिमको आवश्यकता रहेको
	आपतकालिन कोषको व्यवस्था भएको	जिल्ला स्वास्थ्य कार्यालय	कोष स्थापना हुनु पर्ने
	रक्त संचालन सेवा संचालनमा रहेको	ने.रे.सो जिल्ला शाखा।	रक्त संचालनकालागि प्रभावकारी रुपमा प्रचार प्रशार हुनु पर्ने।
	जिल्लाको District Sanitation Strategic Plan भएको	जिल्लाभर	परिमानन हुनुपर्ने।
खानेपानी, सरसफाइ र स्वच्छता प्रवर्द्धन	सबै न.पा. र गा.पा.हरुमा खानेपानी, सरसफाइ र स्वच्छता समन्वय समितिको गठन भएको	न.पा. तथा गा.पा.हरु	V-WSH-CC त्यति सकृय नभएको
	QRT गठन भएको	जिल्लाभर	तालिमको अभाव
	खानेपानी, सरसफाइ र स्वच्छताका लागि सामग्रीहरूको भण्डारण	जिल्लाभर	थप भण्डारणको आवश्यकता रहेको
खाद्य सुरक्षा तथा जीविकोपार्जन	आपतकालीन अवस्थाका लागि आवश्यक खाद्य सामग्रीहरू स्थानीय बजारमा उपलब्ध हुन सक्ने	जिल्लाका सबै स्थानीय तह	
	जीविकोपार्जनका विभिन्न गतिविधिहरू नियमित रुपमा सरकारी तथा गैर सरकारी निकायहरू मार्फत संचालन हुन सक्ने क्षमता भएको	जिल्ला तथा न.पा. गा.पा. स्तरमा	आवश्यकता अनुसार दिगो रुपमा संचालनमा नरहेको
	सबै समुदायमा विद्यालय र सबै विद्यालयहरूको पायक पर्ने गरी स्रोत केन्द्र भएकोले स्रोत व्यक्ति तथा शिक्षकहरू लाई आपतकालिन अवस्थामा परिचालन गर्न सकिने	नगरपालिका तथा गाउँपालिकाहरु	स्रोत शिक्षकहरूलाई विपद् पूर्वतयारी तथा प्रतिकार्यका लागि तालिमको आवश्यकता

विषयगत क्षेत्र	विवरण	स्थान	अभाव
आपतकालीन शिक्षा	शिक्षकहरूद्वारा आपतकालिन शिक्षाका लागि तालिम प्रदान गरी परिचालन गर्न सकिने	नगरपालिका तथा गाउँपालिकाहरू विद्यालय क्षेत्रभित्र	शिक्षकहरूलाई विपद् पूर्वतयारी तथा प्रतिकार्यका लागि तालिमको आवश्यकता
	परशुराम नगरपालिका, आलिताल र भागेश्वर गाउँपालिका अन्तर्गतका सबै आधारभूत तह कक्षा १ देखि ५ कक्षा सम्म विद्यालयहरूमा विपद् व्यवस्थापन सम्बन्धी कक्षा संचालनमा रहेको	परशुराम नगरपालिका आलिताल, भागेश्वर गाउँपालिकाहरू	अन्य गाउँपालिकाहरू र नगरपालिकाहरूका विद्यालयहरूमा समेत विपद् व्यवस्थापन सम्बन्धी कक्षा संचालनमा ल्याउनुपर्ने
	परशुराम नगरपालिका, आलिताल, भागेश्वर गाउँपालिकाका केही विद्यालयहरूमा विपद् व्यवस्थापनका लागि कार्ययोजना तयार भै कार्यान्वयनमा ल्याइएको ।	परशुराम नगरपालिका, आलिताल, भागेश्वर गाउँपालिका	अन्य गाउँपालिकाहरू र नगरपालिकाका विद्यालयहरूमा समेत विपद् व्यवस्थापनका लागि कार्ययोजना बनाउन पहल गर्नुपर्ने
	आपतकालीन अवस्थामा प्रभावित परिवारहरूलाई मानवीय सहयोग गर्न अमरगढी नगरपालिका र परशुराम न.पा तथा गा.पा. हरूमा कोषको व्यवस्था भएको	परशुराम र अमरगढी न.पा.	गा.पा., न.पा. परिषदबाट आपतकालीन अवस्थामा कोष परिचालनका लागि थप कोषको व्यवस्था गर्नु पर्ने ।
	आपतकालीन अवस्थामा प्रयोग गर्न सकिने यातायातका साधनहरू विभिन्न कार्यालयहरूमा रहेको	जिल्लास्थित संघीय तथा प्रदेश सरकार मातहतका कार्यालयहरू	आपतकालीन अवस्थामा राहत सामग्री ढुवानीको लागि साधन आवश्यक भएपनि हाल कुनै निकायमा नभएको र ठुला सवारी साधन आवश्यक रहेको ।
	जिल्लामा आपतकालिन अवस्थाको लागि हेभि इक्वूपमेन्टहरू विभिन्न निर्माण व्यवसायीसंग र सडक डिभिजन कार्यालय डोटी संग रहेको	जिल्लामा	विभिन्न प्राईभेट फर्म/व्यक्ति संग रहेको आपतकालीन अवस्थामा परिचालनका लागि समन्वय गर्नु पर्ने ।
	स्थानीय उग्रतारा डडेल्धुरा सार्वजनिक यातायात संग भएका यातायातका साधनहरू प्रयोग गर्न सकिने अवस्था भएको	जिल्लामा	यातायात व्यवसायी संग समन्वय गरि जिल्लामा आपतकालीन अवस्थामा परिचालन गर्ने व्यवस्था सिर्जना गर्ने ।
	विपद् प्रतिकार्यका लागि खटिने स्वयंसेवकहरूका लागि आवश्यक पर्ने केही प्रबन्धगत सामग्रीहरू भएको	जिल्लामा	पर्याप्त मात्रामा साधन स्रोतको अभाव रहेको
	पाठ्यपुस्तक, शैक्षिक सामग्रीहरू, शिक्षा क्षेत्रका सदस्यहरू संग समन्वय गरी पोषण खाजा आदि आवश्यक सामग्री व्यवस्थापन तथा भण्डारण भएको	शिक्षा तथा समन्वय ईकाई	

विषयगत क्षेत्र	विवरण	स्थान	अभाव
संरक्षण	अपाङ्गता भएका व्यक्तिको खोज तथा उद्धारको लागि तालिम संचालन गर्न आवश्यक पर्ने मानवीय तथा आर्थिक स्रोतका साथै सहयोग सामग्रीको व्यवस्था भएको	स्थानीय तहहरू सरकारी तथा गैरसरकारी संघसंस्थाहरू	आर्थिक श्रोत तथा सहयोग सामग्रीको व्यवस्थापन हुनु पर्ने
	यौन तथा लैंगिकतामा आधारित हिंसा (Sexual Gender Based Violence-SGBV) वाट प्रभावित हुन सक्ने व्यक्तिकोलाई मनोसामाजिक परामर्श सेवा तालिम प्राप्त व्यक्ति जिल्लामा दुई जना रहेको तथा अल्पकालिन आवास गृह समेत संचालनमा रहेको र आवश्यकपरेमा परामर्शकर्ता उपलब्ध गराउन सकिने ।	महिला मानव अधिकार रक्षक सञ्जाल, स्थानीय तह, महिला विकास शाखा र अन्य गै.स.स. हरू अस्पताल क्वाभ ऋकषतभभ	मनोसामाजिक परामर्श सेवा तालिम प्राप्त व्यक्ति थप संख्यामा बढाउनु पर्ने । क्वाभ ज्यगकभ स्तरोन्नती गर्नुपर्ने ।
	जिल्ला लैंगिकतामा आधारित रणनीतिक योजना तयार भएको र सो मा समेत आपतकालिन अवस्थामा यौन तथा लैंगिकतामा आधारित हिंसाको लागि योजना तथा कार्यक्रम समावेश भएको	स्थानीय तह र महिला तथा बालबालिका शाखा	जिल्लास्तरमा महिला तथा बालबालिका शाखा नभएकोले आवश्यक समन्वयमा कमी आउनसक्ने ।
	आपतकालिन अवस्थामा संरक्षण (Protection in Emergency) सम्वन्धि	बालबालिका र UNFPA र जिल्ला स्वास्थ्य कार्यालय डडेल्धुरा अस्पताल जोराबुडा अस्पताल	जिल्लामा लैङ्गिकतामा आधारित हिंसा सम्वन्धि तालिम स्वास्थ्य कर्मी लगायतका लागि तालिम समेत प्रदान गरिएको ।

हालको ब्यबस्था र भए गरेका काम तथा उपलब्धीहरू

- डडेल्धुरा जिल्ला अर्न्तगतका परशुराम न.पा., आलिताल गा.पा. र भागेश्वर गा.पा.ले पालिका स्तरीय बिपद् पूर्वतयारी तथा प्रतिकार्य योजना निर्माण गरेका छन ।
- बिपद् जोखिम ब्यवस्थापन बिषयमा प्रशिक्षक प्रशिक्षण तालिम सहजकर्ता प्रत्येक क्लस्टर मा १ - १ जना रहेको ।
- जलवायू अनुकुलन, कृषि बैकल्पिक जिविकोपार्जन प्राकृतिक स्रोत व्यवस्थापन तथा बिपद् व्यवस्थापन परियोजना सञ्चालन भई कार्य प्रारम्भ गरेको ।
- खाद्य सुरक्षा का लागि ५ वटै गा.पा र परशुराम न.पा मा ग्लोवल फन्ड बाट कृषि मन्त्रालय अर्न्तगतका जिल्ला स्थित कार्यालय, पहल र किसान परियोजना बाट कार्य प्रारम्भ भएको ।
- जिल्ला का सम्पूर्ण न.पा. तथा गा.पा. हरु खुला दिशा मुक्त क्षेत्र घोषणा भएको ।
- अमरगढि न पा र परशुराम न.पा. का २ वटा वारुण यन्त्र चालु अबस्था मा रहेको हुनाले आगलागी बाट पुने क्षति न्यूनिकरण गर्ने ।
- ५ वटै गा.पा.हरुले आगलागी नियन्त्रणका लागि वारुण यन्त्रको प्रबन्ध गर्नु पर्ने ।
- ७ वटै स्थानीय तहमा एम्बुलेन्स सेवाको उचीत प्रबन्ध हुनुपर्ने ।

बिपद् प्रतिकार्य सम्बन्धि रणबम गण डडेल्धुराका गतिविधि

- श्री रणबम गण जिल्ला विपद् व्यवस्थापन समिति र डिभिजन वन कार्यालय डडेल्धुरासँगको समन्वयमा मिति २०७७/१२/०७ गते डडेल्धुरा जिल्ला, अमरगढिन.पा.-४ स्थित टुडिखेलमा आगलागी नियन्त्रण सम्बन्धी जनचेतनामुलक डेमोन्सट्रेशन कार्यक्रम संचालन गरेको । उक्त जनचेतनामुलक कार्यक्रममा स्थानिय बासिन्दाहरुलाई आगलागीले निम्त्याउन सक्ने विपद्को जानकारी, आगो नियन्त्रण गर्दा ध्यान दिनुपर्ने कुराहरु र यसका रोकथामका उपायहरु सम्बन्धि जानकारी दिनुको साथै आगलागी नियन्त्रणको डेमोन्सट्रेशन प्रदर्शन, फायर एक्सटिङ्ग गुईसर चलाउने बिधि सम्बन्धि स्थानिय बासिन्दाहरुलाई ज्ञान तथा अभ्यास गराईएको। साथै, उक्त जनचेतनामुलक डेमोन्सट्रेशन कार्यक्रमको फोटोहरु परिशिष्ट "क" मा उल्लेख रहेको।
- सैनिक नागरिक सम्बन्ध अभिवृद्धी साथै समुदाय स्तरमा बिपद् प्रतिकार्यको लागी स्थानिय जनताहरुलाई तयार गर्ने उद्देश्यले डडेल्धुरा जिल्लामा तैनाथ श्री रणबम गणले मिति २०७७/११/१६ गते बाट ऐ. २० गते सम्म पर्शुरामन.पा.मा "सामुदायिक बिपद् प्रतिकार्य तालिम" संचालन गरेको । (४) चार दिन समयावधिको सो तालिममा सहभागि पर्शुराम न.पा. का ३३ जना स्थानिय ब्यक्तिहरुलाई विपद् सम्बन्धि परिचय, विपद् ब्यवस्थापन, Rope Rescue Improvisation, फष्ट एड तथा CPR, हेमरेज फ्रयाक्चर, Improvised Stretcher तयार गर्ने तरिका सम्बन्धि ज्ञान दिलाईएको। सैनिक नागरिक सम्बन्ध अभिवृद्धी साथै समुदाय स्तरमा बिप प्रतिकार्यको लागी स्थानिय जनताहरुलाई तयार गर्ने उद्देश्यले डडेल्धुरा जिल्लामा तैनाथ श्री रणबम गणले मिति २०७७/१२/२२ गते बाट ऐ. २४ गतेसम्म आलितालगा.पा .वडा.नं ५ भिमदत्तपुर स्थितगा.पा .कार्यलयमा "सामुदायिक बिपद् प्रतिकार्य तालिम" संचालन गरेको । (३) तिन दिन समयावधिको सो तालिममा सहभागि आलितालगा.पा .का ३४ जना स्थानिय ब्यक्तिहरुलाई विपद् सम्बन्धि परिचय, विपद् ब्यवस्थापन, Rope Rescue Improvisation, फष्टएड तथा CPR, हेमरेज फ्रयाक्चर, Improvised Stretcher तयार गर्ने तरिका सम्बन्धि ज्ञान दिलाईएको ।

सिं नं.	मिति	स्थान	विवरण	सहभागी, शिक्षार्थी संख्या	कै.
१	२०७६/०२/१७	अमरगढी न.पा., बसपार्क	Fire Hazard & Earthquake सम्बन्धी Simulation Exercise सबै Disaster Cluster Group हरुलाई समावेश गरी Fire Fighting / Search & Rescue डेमोष्ट्रेशन भएको	२५०	
२	२०७६/०६/२७-ऐ.३०	अमरगढी न.पा.-७	"सामुदायिक बिपद् प्रतिकार्य तालिम"	३५	
३	२०७६/०८/१६-ऐ.१९	गन्यापधुरा गा.पा.-५	"सामुदायिक बिपद् प्रतिकार्य तालिम"	२५	
४	२०७६/०९/२७-ऐ.३०	भागेश्वर गा.पा.-४	"सामुदायिक बिपद् प्रतिकार्य तालिम"	३०	
५	२०७६/११/१८-ऐ.२१	अजयमेरु गा.पा.-३	"सामुदायिक बिपद् प्रतिकार्य तालिम"	३५	
६	२०७७/११/१६-ऐ.१९	पर्शुराम न.पा.	"सामुदायिक बिपद् प्रतिकार्य तालिम"	३३	
७	२०७७/१२/२२-ऐ.२५	आलीताल गा.पा.-५	"सामुदायिक बिपद् प्रतिकार्य तालिम"	३४	

विपदको समयमा संचार व्यवस्था

१. जिल्लामा रहेका विपदसंग सम्बन्धित stakeholder हरु तथा सुरक्षा प्रमुखहरुको Command Center स्थापना गरि कार्य सम्पादन गर्ने ।
२. जिल्लामा रहेका टेलिफोन तथा मोबाईल फोनको माध्यमबाट संचार स्थापना गरिने ।
३. गणमा उपलब्ध सिग्नल उपकरणहरुबाट संचार स्थापना गरिने ।
४. अन्य सुरक्षा निकायहरुसंगको सिग्नल उपकरणहरुको माध्यमबाट आपतकालिन संचारलाई पहिचान गरि छिटो छरितो रुपमा विपदको प्रतिकार्य गर्ने ।

विपद् प्रतिकार्य सम्बन्धि जिल्ला प्रहरी कार्यालयका गतीविधिहरु:

- जिल्लामा विपद् उद्धार सम्बन्धी प्र.नि.को कमाण्डमा २५ जना र ई.प्र.का.जोगबुढामा प्र.ना.नि.को कमाण्डमा १५ जना स्टेनवाई राख्ने गरेको साथै प्रत्येक चौकीहरुमा रहेका ड्युटी बाहेकका प्रहरी कर्मचारीहरुलाई क्तबलमदथ मा रहने गरेको ।
- प्र.जि.अ.ज्यु संगै विपद् (पहिरो) पिडितलाई विपद् स्थलमै राहत प्रदान ।
- बिपत बढी हुने स्थान अन्तरगत २ महत्वपूर्ण स्थान नवदुर्गा गा.पा. १ स्थित अ.प्र.पोष्ट ऐरोडा, नवदुर्गा गा.पा. ५ स्थित अ.प्र.पोष्ट ठाँटाबजार, आलिताल गा.पा. ६ स्थित अ.प्र.पोष्ट धिमडा र पर्शुराम न.पा. ९ स्थित गाईबाँधे गरी ४ वटा अस्थायी प्रहरी चौकी स्थापना ।
- बिभिन्न समसामयिक बिषयमा आन्तरीक मिटिङ तथा अन्य निकायहरुसँग गरेका छलफल सख्या: -४ वटा ।
- करीब ८५ कि.मी. राजमार्ग रहेकोमा राजमार्ग अवरोध हुन गर्न नदिन QRT टोली परिचालन ।
- स्थानिय तहहरु संग समन्वय गरी बिभिन्न आगलागी पहिरो जस्ता विपद्जन्य कार्यमा प्र.क.परिचालन गरी उद्धार गर्ने गरेको ।
- यस कार्यालयबाट "त्रैमासिक कार्ययोजना २०७७" तर्जुमा गरी बिपत सम्बन्धी कार्य तथा जनचेतनामुलक कार्यक्रम सञ्चालन गर्न मातहत प्रहरी कार्यालयहरुलाई परिपत्र गरिएको ।
- जिल्ला स्थित पत्रकार तथा एफ.एम.हरुका संचालकहरुसँग अन्तरक्रिया कार्यक्रम ।
- जिल्ला स्थित सक्रिय राजनैतिक दलका प्रमुख, बिभिन्न बिद्यार्थी संगठनका प्रमुख एवं प्रतिनिधिहरु, उद्योग ब्यवसायीहरु, बिभिन्न बैंक तथा बित्तिय संस्थाका प्रमुख एवं प्रतिनिधीहरुसँग छुट्टैछुट्टै रुपमा अन्तरक्रिया कार्यक्रम ।

- मातहत प्रहरी ईकाई निरीक्षण तथा त्रिफिङ्गका क्रममा बिपत अवस्था बारे जानकारी प्राप्त गरेको ।
- विभिन्न मितिमा स्थानियतहहरुसँग २६ पटक अन्तरक्रिया कार्यक्रममा विपद् सम्बन्धी छलफल
- यस कार्यालयमा कार्यरत प्रहरी कर्मचारीहरुको सहभागितामा कार्यालय परीसरभित्र विभिन्न प्रजातीका अं. १५० फलफुल, तेजपत्ता, ओखर लगायतका बोट बिरुवाहरुको बृक्षारोपण गरीएको ।
- सडक सुरक्षा सम्बन्धी सम्बन्धी जनचेतनामुलक कार्यक्रम:- ५ वटा ।
- विपद् सम्बन्धि जनचेतनामुलक कार्यक्रम:- १० वटा ।

२.५ जिल्लाको समग्र जोखिम विश्लेषण

डडेल्धुरा जिल्लामा विपद् जोखिमलाई हेर्दा गा.पा. तथा नगरपालिकाको संकटासन्नतालाई स्तरीकरण गरेर हेरिएको छ । डडेल्धुरा जिल्लाका परशुराम न.पा र आलीताल गा.पा. उच्च जोखिममा रहेका छन् भने अमरगढी नगरपालिका लगायत ३ गा.पा. हरू मध्यम जोखिममा र २ गा.पा. हरू निम्न जोखिममा रहेका छन् । बिगतमा घटेका घटनाहरु, त्यसबाट भएको मानवीय तथा भौतिक क्षति तथा जोखिममा रहेको जनसंख्यालाई स्तरीकरणको आधार मानिएको छ । जोखिमको विश्लेषणकालागि दुई वटा बिधिहरुको प्रयोग गरिएको छ र दुईवटै आधारहरुलाई केलाएर समग्र रुपमा विपद् जोखिमको लेखाजोखा र विश्लेषण गरिएको छ । परशुराम नगरपालिका, साबिक आलिताल, नवदुर्गा र मष्टामाडौँ (तत्कालिन गा.बि.स.)को जोखिम नक्साङ्कनलाई बिस्तृत रुपमा केलाउन सकिन्छ जुन स्थानीय बिपद् जोखिम ब्यवस्थापन योजना निर्माण गर्ने आधारको रुपमा प्रयोग गरिएको थियो ।

डडेल्धुरा जिल्लाका प्रभावित न.पा. तथा गा.पा.हरुलाई आधार मान्दा विगतका ५ वर्षमा विपद्बाट भएको जनधनको क्षति, बालिनाली तथा घरसम्पत्ति तथा भौतिक संरचनाको विनास, पशु चौपायाको क्षति, विपद्बाट प्रभावित क्षेत्र तथा जनसंख्या, उपलब्ध श्रोतसाधन र क्षमताको विश्लेषण गर्ने उद्देश्यले जिल्लाका ५ गा.पा. तथा २ नगरपालिका मध्ये विपद्को उच्च जोखिममा रहेका १ न.पा. र १ गा.पा. मा र सो भन्दा पहिले २ गा.पा. र १ नगरपालिकामा सहभागितामूलक क्षमता तथा सडकटाभिमुखता विश्लेषण (VCA) सम्पन्न गरिएको थियो । यसबाट निम्नानुसारको परिस्थितिसृजना हुने अनुमान गरिएको छ ।

- विभिन्न प्रकोपहरुका कारण जिल्लाको कूल जनसंख्याको २५ प्रतिशत जनसंख्या प्रत्यक्ष रुपमा प्रभावित हुन सक्ने अनुमान गरिएको छ ।
- विपद्को समयमा सार्वजनीक पुर्वाधारहरुको क्षति हुनाले आवागमन अवरुद्ध भएको अवस्था हुनेछ ।
- सुचना प्रसारण प्रविधिहरु पनि सो समयमा अवरुद्ध हुनेछन् । सुचना संकलनमा कठिनाई हुनेछ जसले गर्दा प्रभावितहरुको प्रारम्भिक बिबरण प्राप्त गर्न समेत अफठ्यारो पर्नेछ ।
- राहत उद्धार कार्यमा एक रुपता ल्याउन निकै समस्या हुनेछ । संरक्षण र संकटासन्न बर्गहरुको सेवा तथा स्रोतमाथि पहुँच नभएको अवस्था हुनेछ ।
- स्वाथ्यकर्मी र स्वयंसेवक परिचालन गर्न समस्या हुनेछ र स्थानीय स्तरमा औषधीहरुको पर्याप्त उपलब्धता नरहने अवस्था हुनेछ ।
- खानेपानीका मुहानहरु दुषित बन्नेछन् वा स्रोतहरु भत्कने वा नस्ट हुन सक्नेछन् ।
- घरमा भण्डारण गरेको अन्न तथा खेतबारीको अन्नबालीको बिनासकाकारण खाद्यान्नको अभाव रहने र संकट उत्पन्न हुने छ । अर्को बाली लगाउन बिउको पनि उपलब्धता नरहने परिस्थितिको सृजना हुनेछ ।
- स्थानीय सार्वजनीक भवनहरु तथा सेवा प्रदायक निकायहरु प्रभावित हुने छन् । सो समयमा आपराधिक गतिबिधिहरु बढ्न सक्नेछन् ।
- पूर्वसूचना प्रणालीको आधुनिक सामाग्रीको उपलब्धता नहुनाले समयमै पुर्व सूचना दिन नसकिने अवस्थाको सृजना हुनेछ ।
- आवश्यक मात्रामा खाद्य तथा गैर खाद्य सामग्रीहरुको भण्डारण नहुने हुँदा ती सामाग्रीहरुको चरम अभाव रहनेछ ।
- विभिन्न प्रकोपहरुका कारण ५७१ हेक्टर जमीन, १.५ करोड बराबरको अन्नबाली तथा फलफुलको क्षति तथा ८ हजार जति पशुचौपाया प्रभावित हुन सक्ने पूर्वानुमान गरिएको छ ।

- प्रभावित ३००० परिवारका लागि स्वच्छ पिउने पानी उपलब्ध हुन नसक्ने साथै शौचालय तथा सेफ्टी ट्यांकीहरु फुट्ने हुँदा खानेपानीका स्रोत दुषित भई १०,००० जनामा भाडापखाला तथा हैजा हुन सक्ने ।
- खाद्य सामग्रीको अभाव हुने हुँदा कुपोषण हुने, बिपद्बाट जनधनको क्षति सहन गर्न नसकी मानसिक समस्या देखिने, लैङ्गिक हिंसामा बृद्धि हुन सक्ने, सुत्केरी र प्रसुती सम्बन्धि समस्या हुने, यौन रोग एचआईभी तथा क्षयरोग जस्ता रोगहरुको संक्रमण फैलिन सक्ने ।
- आपतकालिन आवासको समस्या हुने ।
- सामना गर्ने संयन्त्रमा अवरोध, सबै समुह तथा बर्गको मानवीय प्रतिकार्यमा पहुँच नहुने वा पहुँच अपर्याप्त हुने ।
- बिद्यालयहरु बन्द हुन सक्ने तथा बालबालिकाको शिक्षामा नकारात्मक प्रभाव पर्ने, बिद्यालयमा खानेपानी तथा शौचालयको अपर्याप्तता हुने, बिद्यालय आश्रयस्थलको रूपमा प्राय प्रयोग हुने हुँदा पठनपाठनमा बाधा हुने, डुवान वा बाढीका कारण बिद्यालय बन्द गर्नु पर्ने अवस्था सृजना हुने ।

यस जिल्लामा पहिचान गरिएका प्रमुख प्रकोपहरुका कारण उत्पन्न हुन सक्ने विपद्का परिस्थितिहरुलाई निम्नानुसार अनुमान गरिएकोछ ।

बाढी / पहिरो

डडेल्धुरा जिल्लाका बाढीग्रस्त १ नगरपालिका र १ गा.पा.मा सडकटासन्नता तथा क्षमता विश्लेषण (VCA) गर्दा बाढीबाट क्षति गर्ने तथ्याङ्क विश्लेषणबाट प्राप्त नतिजा अनुसार ४०० घर पुर्ण रूपमा क्षति, ६०० घरहरुको आंशिक क्षति, २५ जनाको बाढी तथा पहिरोजन्य विपद्बाट मृत्यु र २० जनाको भाडापखालाको महामारीबाट ज्यान गुमाउनुको साथै प्रतिवर्ष एक करोड भन्दा बढी सम्पत्तिको क्षति हुने गरेको छ । उच्च जोखिममा रहेको परशुराम नगरपालिका र आलिताल गाविसमा बाढी आउने मुख्य नदीहरु रङ्गुन, पुन्तुरा, साँदनी, सुनखोला, शिर्षखोला र महाकाली नदी रहेका छन् साथै अन्य साना खहरेहरुले पनि वर्षातिको समयमा उत्पात मचाउने गर्दछन् ।

भूकम्प

भूगर्भ विद्हरुका अनुसार डडेल्धुरा जिल्लाले दुई वटा फल्ट क्षेत्रहरु छुने गर्दछ र यो फल्टमा ठूलो भूकम्प नगएको धेरै समय भएको हुँदा नगरपालिका र आसपासका क्षेत्र तथा भित्री मधेस क्षेत्र अति नै जोखिममा रहेको विश्लेषण गरिएकोछ । नगरपालिका क्षेत्र भित्र बनिरहेका घरहरु पनि भवनसँहिता अनुसार नबनाइएको हुँदा नगरपालिकाको सक्रियताको आवश्यकता पनि महसुस गरीएको छ । न्यूनतम मापदण्ड पनि नअपनाएर बनाइएका यस्ता संरचनाहरुले भूकम्पीय जोखिम बहन गर्न नसक्ने हुँदा यहाँको भूकम्पीय जोखिम अत्यधिक रहेकोछ । यदि डडेल्धुरा जिल्लामा ८.४ रेक्टर स्केलको भूकम्प राती एक बजे गएको खण्डमा निम्न वमोजिमको क्षतिको आंकलन गरिएकोछ । (यो क्षतिआंकलन उदयपुरको त्रियुगामा गरिएको भूकम्पीय जोखिम अध्ययन प्रतिवेदनको आधारमा डडेलधुरा जिल्लामा हुन सक्ने क्षति अनुमान गरिएको हो ।) डडेल्धुराको भित्रीमधेस क्षेत्रमा रङ्गुनको बहाव क्षेत्रमा भूकम्पीय चीरा (Fault Line) रहेको साथै सदरमुकामको क्षेत्र पनि महाभारत भन्दा माथिल्लो भूकम्पीय चिराले छुने हुँदा कूलघर मध्ये कमिमा १०५ पुर्ण रूपमा क्षति हुने र जनसंख्याको १५५ र ५५ क्रमशःघाइते र मृत्यु हुन सक्ने अनुमान गरिएकोछ ।

प्रशासनिक बिभाजन	क्षति ग्रस्त भवनहरु	अन्य असुरक्षित भवनहरु	गम्भिर घाइते	मृत्यु
अजयमेरु गा.पा	२३००	१०५०	७००	२५०
आलिताल गा.पा	१८५०	१२५०	६००	२५०
अमरगढि न.पा	२९५०	१९००	१५००	९५०
भगेश्वर गा.पा	१६००	१०००	५००	१८०
गन्यापधुरा गा.पा	२०००	१०००	६००	२५०
नवदुर्गा गा.पा	२८००	१३००	८००	३२०
परशुराम न.पा	३१००	२३००	२५००	१०००

PAHAL/Geo Hazards International को तथ्याङ्क अनुसार

आगलागी

विगतमा घटेको घटनाहरू तथा जिल्ला विपद् व्यवस्थापन समिति तथा नेपाल रेडक्रस सोसाइटीको तथ्याङ्कको आधारमा वार्षिक औषत ५० परिवारहरू आगलागीबाट पूर्ण प्रभावित हुने हुँदा यस योजनामा सम्बन्धित क्षेत्रहरूको आपतकालिन योजनामा आगलागीलाई समेत समावेश गरी लक्षित जनसंख्याको उद्धार तथा सम्भावित क्षतिलाई ब्यवस्थापन गर्न आगलागीलाई समेत योजना निर्माण गर्दा ध्यान पुरयाएको छ ।

यस जिल्लामा अधिकांस क्षेत्र जंगल क्षेत्र भएकोले जंगलमा आगलागी एक ब्यापक समस्याको रूपमा देखापरेको छ । जनचेतनाको कमी, जंगलमा बाटो हुनु, बिभिन्न किसिमका चोरी सिकारीहरूको बिगबिगीका कारण आगलागी हुने भएकाले सो वारेमा सामुदायीक जनचेतना, सामुदायीक बनहरूले आगलागी नियन्त्रण कार्ययोजना सहित अग्रपंक्तिमा आउनु आवश्यक देखिन्छ । महामारी, खडेरी, चट्याङ्ग तथा हुरी बतास जस्ता प्रकोपहरूबाट पनि धेरै मात्रामा धनजनको क्षति हुने गरेकोछ र ती तथ्याङ्कको आधारमा विपद् पूर्वतयारी तथा प्रतिकार्य योजनाको निर्माण गरिएको छ ।

खडेरी, असिना, हुरी बतास, चट्याङ :

डडेल्धुरा जिल्लाका साबिक १२ गा.बि.स. हरू मणिलेक, कोटेली, बेलापुर, गणेशपुर, कैलपालमाण्डौं, मष्टामाण्डौं, नवदुर्गा, असिग्राम समैजी, अजयमेरु, गाड्खेत, आलिताल र २ वटा नगरपालिका अमरगढी र परशुराममा बहुउद्देश्यीय विकास समाज अनुकूलन परियोजना र माथि उल्लेखित साबिक गा.वि.स. र न.पा. ले गरेको अध्ययनबाट ती साबिक गा.वि.स. तथा नगरपालिकामा प्रमुख रूपमा खडेरी, असिना, हुरीबतास, र चट्याङ जस्ता प्रयोगहरू पनि देखा परेका हुँदा यस योजनामा सम्बन्धित अंगको आपतकालिन योजनामा खडेरी, असिना, हुरीबतास, चट्याङ लाई पनि समावेश गरिएकोछ ।

वन्य जन्तुले पुन्याउने क्षती :

डडेल्धुरा जिल्लामा सा.व.उ.स गठन भई वनको संरक्षण स्थानीय समुदायलाई जिम्मादिदा वद्वै भएको वनजंगलका कारण वन्यजन्तुको संरक्षणमा समेत सकारात्मक प्रभाव पर्दा जंगलि जनावर (वदेल,वादर,दुम्सी आदी) वढ्न गाई खेती पातिमा ठुलो नोक्सानी पुन्याउदै आईरहेकाछन् । यसको क्षति न्यूनिकरण गर्न समेत आपतकालीन योजना निर्माण हुन आवश्यक रहेको छ ।

महामारी

बिस्व ब्यापी रूपमा महामारीको रूपमा फैलिएको COVID 2019 अर्थात कोरोना भाईरसको संक्रमण को उच्च जोखिम डडेल्धुरा जिल्लामा पनि रहेको छ । काम को सिलसिलामा प्रवासमा रहेका डडेल्धुरा जिल्लाका नागरिकबाट असावधानी अपनाएको खण्डमा तथा नेपाल सरकारले जारी गरेको सुरक्षात्मक उपाय नअपनाईएको खण्डमा भयावह अबस्थाको श्रृजना हुन सक्ने देखिन्छ । यसको पूर्वतयारी का लागि जिल्ला प्रशासन कार्यालय तथा जिल्लाका सबै स्थानिय तह सक्रियतापूर्वक काम गरिहेको अबस्था छ । संभावीत प्रकोपले बिपद्जन्य घटना नहोस भन्नका लागि बिभिन्न कार्यदलको गठन गरी कार्य भईरहेको छ । जिल्लामा भएका स्वास्थ्य संस्थाको अबस्थाको लेखाजोखा गरी सम्पर्क ब्यक्ति तोकिएका छन् । सो कुरालाई मध्यनजर गर्दै जिल्लाको सम्पूर्ण सुरक्षा संयन्त्र देखि स्वास्थ्य संस्थाले सक्रिएता वढाएको छ । आगामी दिनहरूमा पनि यसको पूर्व तयारीका लागि बिस्तृत आपतकालीन योजना निर्माण हुन आवश्यक रहेको छ ।

यस जिल्लामा हालसम्मको संक्रमणको विवरण तल उल्लेख गरिएको छ ।

क्र. सं.	स्थानीय तह	स्वाब संकलन	स्वाब संकलन मध्ये Antigen टेस्ट	नतिजा प्राप्त			निको भएका	मृत्यु	सक्रिय संक्रमित	दोश्रो चरणको covid-१९ जम्मा	आज थप भएको
				पोजेटिभ	नेगेटिभ	जम्मा					
१	अमरगढी	५४९३	१६३	७०३	४७९०	५४९३	६९०	७	६	४७०	१
२	परशुराम	२२८९	३०९	३१४	१९७५	२२८९	३०७	३	४	१९९	०
३	अजयमेरु	१०९६	९७	२२१	८७५	१०९६	२१५	३	३	१४८	०
४	आलिताल	७५९	६४	९५	६६४	७५९	८७	३	५	५४	०
५	गन्यापधुरा	६९७	१२४	१७७	५२०	६९७	१६६	३	८	८१	०
६	नवदुर्गा	११४०	१६०	२४७	८९३	११४०	२४३	३	१	१४३	०
७	भागेश्वर	१५६०	३९८	१८४	१३७६	१५६०	१८०	१	३	१४६	०
	जम्मा	१३०३४	१३१५	१९४१	११०९३	१३०३४	१८८८	२३	३०	१२४१	१

खण्ड ३ विपद् पूर्वतयारी तथा प्रतिकार्य योजना

३.१ विषयगत क्षेत्र तथा जिम्मेवार निकायहरू

जिल्ला भित्र विपद् पूर्वतयारी तथा प्रतिकार्यसंग सम्बन्धित मानवीय गतिविधिहरू सञ्चालन गर्नका लागि निम्नानुसारका विषयगत क्षेत्रहरू (Clusters) गठन गरी क्षेत्रगत रूपमा नेतृत्व प्रदान गर्ने निकायहरू (Cluster Leads) का साथै सहयोगी सदस्य निकायहरूको पहिचान गरिएको छ। क्षेत्रगत रूपमा अगुवाइ गर्ने निकाय/संस्थाहरूको विवरण निम्न अनुसार रहेको छ। प्रत्येक क्षेत्रका सदस्य निकाय/संस्थाहरूको विवरण अनुसूचि २ मा दिइएको छ।

क्र.सं.	विषयगत क्षेत्रहरू (Clusters)	क्षेत्रगत अगुवा (Cluster Lead)	जिम्मेवार व्यक्ति (Responsible Person)
१	सूचना, संचार तथा समन्वय	जिल्ला विपद् व्यवस्थापन समिति	प्रमुख जिल्ला अधिकारी
२	खोज तथा उद्धार	जिल्ला प्रशासन कार्यालय	प्रमुख जिल्ला अधिकारी
३	आपतकालीन आवास तथा गैह्र खाद्य सामग्री	नेपाल रेडक्रस सोसाइटी	सभापति
४	स्वास्थ्य तथा पोषण	स्वास्थ्य कार्यालय	जिल्ला जनस्वास्थ्य अधिकृत
५	खानेपानी, सरसफाइ र स्वच्छता प्रबर्द्धन	खानेपानी तथा सरसफाइ डिभिजन कार्यालय	डिभिजन प्रमुख
६	खाद्य सुरक्षा तथा जीविकोपार्जन	कृषि ज्ञान केन्द्र	बरिष्ठ कृषि विकास अधिकृत
७	आपतकालीन शिक्षा	शिक्षा विकास तथा समन्वय ईकाई	जिल्ला शिक्षा अधिकारी
८	पुनर्स्थापन, पुनर्निर्माण तथा प्रबन्धगत (Logistics) व्यवस्थापन	जिल्ला समन्वय समिति	जिल्ला समन्वय अधिकारी
९	संरक्षण	जिल्ला प्रशासन कार्यालय	प्रमुख जिल्ला अधिकारी

३.२ आपतकालीन पूर्वतयारी योजना २०७८

विषयगत क्षेत्र	पूर्वतयारी सम्बन्धी गतिविधिहरू	लक्ष्य	प्रमुख जिम्मेवार निकाय	समय अबधि
सूचना, संचार तथा समन्वय	समन्वय तथा पूर्वतयारी बैठकको आयोजना गर्ने	आवश्यकता अनुसार	जिल्ला विपद् व्यवस्थापन समिति	जेष्ठ देखि असोज सम्म
	विभिन्न विषयगत क्षेत्र संग सम्बन्धीत सरोकारवालाहरूको क्षमता तथा स्रोत नक्साङ्कन गर्ने	१ पटक	जिल्ला विपद् व्यवस्थापन समिति, क्षेत्रका अन्य सदस्यहरू	आषाढ
	DEOC व्यवस्थित गर्ने	निरन्तर	जिल्ला विपद् व्यवस्थापन समिति	निरन्तर
	स्थानीय तह स्तरीय विपद् व्यवस्थापन समिति गठन र पुर्नगठन गर्ने।	निरन्तर	जिल्ला विपद् व्यवस्थापन समिति, स्थानीय तह	निरन्तर
	एकिकृत सर्वेक्षण टोली गठन गर्ने	२ पटक	जिल्ला विपद् व्यवस्थापन समिति	आषाढ
	सर्वेक्षण टोलीलाई अभिमुखिकरण गर्ने	२ पटक	जिल्ला विपद् व्यवस्थापन समिति, नेपाल रेडक्रस सोसाइटी, सम्बन्धित गै.स.स.	आषाढ
	सूचना विश्लेषणका लागि सम्पर्क व्यक्ति तोक्ने	निरन्तर	जिल्ला विपद् व्यवस्थापन समिति	निरन्तर
	स्थानीय स्तरमा आपतकालीन कोष अभिवृद्धिका लागि पहल गर्ने	निरन्तर	जिल्ला विपद् व्यवस्थापन समिति, स्थानीय तह	नियमित रूपमा

विषयगत क्षेत्र	पूर्वतयारी सम्बन्धी गतिविधिहरू	लक्ष्य	प्रमुख जिम्मेवार निकाय	समय अबधि
	पूर्वसूचना प्रणालीको स्तरोन्नती एवं सबलिकरण गर्ने	उच्च जोखिममा रहेका क्षेत्रहरूमा	जिल्ला विपद् व्यवस्थापन समिति, नेपाल रेडक्रस सोसाइटी, मर्सिकोर एम. रेड परियोजना, रुडुक ट्रोसा परियोजना	सम्भाव्यता अध्ययन गरि आवश्यकता अनुसार विस्तार गर्ने ।
	प्रभावकारी प्रतिकार्यका लागि सामाग्री भण्डारण गर्न समन्वय गर्ने	आवश्यकता अनुसार	जिल्ला विपद् व्यवस्थापन समिति, नेपाल रेडक्रस सोसाइटी, स्थानीय तह	जेष्ठ/आषाढ
	जनचेतनामूलक गतिविधिहरू संचालन गर्ने	आवश्यकता अनुसार	जिल्ला विपद् व्यवस्थापन समिति, यस क्षेत्रका सबै सदस्यहरू	नियमित रूपमा
	अनुगमन टोली गठन गरी अभिमुखिकरण गर्ने	१ पटक	जिल्ला विपद् व्यवस्थापन समिति	जेष्ठ
	बहुक्षेत्रीय प्रारम्भिक द्रुत लेखाजोखा (MIRA) को लागि आवश्यक पर्ने सबै पूर्वतयारीहरू (स्वयंसेवकहरूको टोली गठन, तालीम संचालन, आवश्यक फारामहरूको तयारी आदि) गर्ने र अन्य विषयगत क्षेत्रलाई समेत गर्न लगाउने	१ पटक	जिल्ला विपद् व्यवस्थापन समिति	जेष्ठ
	समिक्षा बैठकको आयोजना गर्ने	३ पटक	जिल्ला विपद् व्यवस्थापन समिति, नेपाल रेडक्रस सोसाइटी	असोज, चैत्र
	विपद् पूर्वतयारी तथा प्रतिकार्य योजना अध्यावधिक गर्नका लागि बैठक गर्ने	२ पटक	जिल्ला विपद् व्यवस्थापन समिति	चैत्र र वैशाख
खोज तथा उद्धार	समन्वय बैठकको आयोजना गर्ने	३ पटक	जिल्ला विपद् व्यवस्थापन समितिको समन्वयमा जिल्ला प्रहरी कार्यालय	आषाढ देखि भाद्र सम्म
	खोज तथा उद्धारको लागि QRT गठन गर्ने सुरक्षा निकायहरूले आफ्नो क्षेत्रमा ।	उच्च जोखिममा रहेका गा.पा हरु र न.पा.मा १ पटक	जिल्ला प्रहरी कार्यालय, नेपाली सेना, शसस्त्र प्रहरी	जेष्ठ, असाढ
	खोज तथा उद्धार तालीम संचालन गर्ने	७५ जना	जिल्ला प्रहरी कार्यालय	आषाढ
	प्राथमिक उपचार कार्यदल गठन गर्ने	प्रत्येक गा.पा. र न.पा.मा १ पटक	नेपाल रेडक्रस सोसाइटी तथा विभिन्न गै.स.स हरु	आषाढ
	प्राथमिक उपचार तालीम संचालन गर्ने	५० जना	नेपाल रेडक्रस सोसाइटी, जिल्ला स्वास्थ्य कार्यालय	आषाढ
	खोज तथा उद्धार सामग्री भण्डारण गर्ने	१ पटक	जिल्ला विपद् व्यवस्थापन समिति, जिल्ला प्रहरी कार्यालय, शसस्त्र प्रहरी, नेपाली सेना, स्थानीय तह	आषाढ

विषयगत क्षेत्र	पूर्वतयारी सम्बन्धी गतिविधिहरू	लक्ष्य	प्रमुख जिम्मेवार निकाय	समय अबधि
	सुरक्षित स्थानको पहिचान गर्ने	१० ओटा	जिल्ला विपद् व्यवस्थापन समिति, जिल्ला प्रहरी कार्यालय, स्थानीय तह	असार मसान्त सम्म
	पूर्वअभ्यास गर्ने	१ पटक	जिल्ला प्रहरी कार्यालय	आषाढ, माघ
आपतकालीन आवास तथा गैह्र खाद्य सामग्री	समन्वय बैठकको आयोजना गर्ने	आवश्यकता अनुसार	नेपाल रेडक्रस सोसाइटी	नियमित रुपमा
	सरोकारवालाहरूको क्षमता तथा स्रोत नक्साङ्कन गर्ने	१ पटक	नेपाल रेडक्रस सोसाइटी, यस क्षेत्रका सदस्यहरू	वैशाख जेष्ठ
	विपद्बाट प्रभावित परिवारका लागि गैह्र खाद्य सामग्रीको भण्डारण गर्ने	कम्तिमा २००० परिवारका लागि	नेपाल रेडक्रस सोसाइटी, सम्बन्धित गै.स.स, सम्बन्धित गा.पा तथा न.पा	जेष्ठ, असाढ, श्रावण दोस्रो हप्ता
	राहत कोष बृद्धि गर्न अभियान संचालन गर्ने ।	निरन्तर	नेपाल रेडक्रस सोसाइटी जिल्ला शाखा, जि.स.स. विषयगत कार्यालय, स्थानिय तह सबै	नियमित रुपमा
	आपतकालीन आवासको लागि आवश्यक स्रोत, साधन तथा सामग्रीको व्यवस्थापन गर्ने ।	आवश्यकता अनुसार	नेपाल रेडक्रस सोसाइटी, विपद्को क्षेत्रमा काम गर्ने अन्य NGO/INGO हरु	नियमित रुपमा
	स्वयंसेवकहरूको राहत टोली गठन गरी अभिमुखिकरण गर्ने ।	१ पटक	सम्पूर्ण गा.पा तथा न.पाहरू	वैशाख, जेष्ठ, असाढ
	जिल्लामा विपद् जोखिम न्युनीकरणका लागि स्थानीय, जिल्ला एवं अन्तरदेशिय पूर्व सूचना प्रणाली सयन्त्र लाइ प्रभावकारी बनाउने	१ पटक	जिल्ला प्रशासन, जिल्ला विपद् व्यवस्थापन समिति, एम.रेड., रुडुक ट्रोसा परियोजनाका साथै क्षेत्रगत NGO/INGO हरु	जेष्ठ, असाढ
	जिल्लामा पुर्व सूचना प्रणालीको लेखा जोखा गर्ने ।	१ पटक	जिल्ला प्रशासन, जिल्ला विपद् व्यवस्थापन समिति, एम.रेड., ट्रोसा परियोजनाका साथै क्षेत्रगत NGO/INGO हरु	जेष्ठ देखि असार सम्म
	जोखिम युक्त गा.पा. र न.पा. को आवश्यकता अनुसार आपतकालीन सामग्री सहयोग गर्ने ।	१ पटक	जिल्ला प्रशासन, जिल्ला विपद् व्यवस्थापन समिति, MPDS, ने.रे.सो जिल्ला शाखा, ट्रोसा परियोजन, एकीकृत विकास समाज MRED परियोजनाका साथै अन्य क्षेत्रगत NGO/INGO हरु	चैत्र देखि अषाढ सम्म
	जिल्लाका विभिन्न जोखिम युक्त न.पा. गा.पा.हरूमा विपद् पूर्वतयारीका जनचेतनामुलक गतिविधि संचालन गर्ने	निरन्तर	विपद् व्यवस्थापनका क्षेत्रमा काम गर्ने विभिन्न सरोकारवाला निकायहरू	निरन्तर
समन्वय बैठकको आयोजना गर्ने	३ पटक	जिल्ला स्वास्थ्य कार्यालय	आषाढ, श्रावण	
सरोकारवालाहरूको क्षमता तथा स्रोत नक्साङ्कन गर्ने	१ पटक	जिल्ला स्वास्थ्य कार्यालय, क्षेत्रका सदस्यहरू	आषाढ	

विषयगत क्षेत्र	पूर्वतयारी सम्बन्धी गतिविधिहरू	लक्ष्य	प्रमुख जिम्मेवार निकाय	समय अबधि
स्वास्थ्य तथा पोषण	समन्वय बैठकको आयोजना गर्ने	३ पटक	स्वास्थ्य कार्यालय	जेठ. आषाढ, श्रावण
	सरोकारवालाहरूको क्षमता तथा स्रोत नक्साङ्कन गर्ने	१ पटक	स्वास्थ्य कार्यालय, क्षेत्रका सदस्यहरू	आषाढ
	जिल्ला र स्थानीयस्तरमा RRT गठन गरी अभिमुखीकरण गर्ने र स्थानीय तहस्तरमा आकस्मिक योजना बनाउने	१ पटक	स्वास्थ्य कार्यालय, स्थानीय तह	जेठ
	सम्भाव्य प्रकोपको रोकथाम तथा नियन्त्रणका लागि आवश्यक पर्ने स्रोत साधनहरूको नक्साङ्कन गरी पालिका स्तरमामा Buffer Stock राख्ने।	१ पटक	स्वास्थ्य कार्यालय, स्थानीय तह	नियमित रुपमा
	विभिन्न पशुपंक्षीबाट हुन सक्ने महामारी सम्बन्धी जनचेतना तथा रोकथाम सम्बन्धी कार्यक्रम संचालन गर्ने	जिल्ला एवं समुदाय स्तरमा	स्वास्थ्य कार्यालय, पशु सेवा कार्यालय	नियमित रुपमा
	आपतकालिन अवस्थाका लागि आवश्यक औषधी भण्डारण गर्ने	जिल्लास्तरमा आवश्यकता अनुसार	स्वास्थ्य कार्यालय, I/NGOs	नियमित रुपमा
	स्वास्थ्य शिविर संचालन गर्न आवश्यक पर्ने सुरक्षित स्थानको छनौट तथा सामाग्रीहरूको व्यवस्थापन गर्ने	आवश्यकता अनुसार	स्वास्थ्य कार्यालय, स्थानीय तह	आषाढ, आश्विन
	FCHVs परिचालन गरी स्वास्थ्य सम्बन्धी सचेतना कार्यक्रम संचालन गर्ने	आवश्यकता अनुसार	स्वास्थ्य कार्यालय, स्थानीय तह	नियमित रुपमा
	Health Cluster बैठकलाई नियमितता दिने	२ पटक	स्वास्थ्य कार्यालय	आषाढ, मंसिर
	किशोरकिशोरीहरूका लागि युवामैत्री प्रजनन स्वास्थ्य सेवा, परामर्श तथा सूचनाहरू उपलब्ध गराउने	निरन्तर	स्वास्थ्य कार्यालय, गैरसरकारी संस्थाहरू	नियमित रुपमा
	स्वास्थ्य संस्था व्यवस्थापन समितिको S/GBV प्रभावितहरूलाई सेवा प्रदान र प्रतिकार्य योजना बनाउन क्षमता विकास गर्ने	१ पटक	स्वास्थ्य कार्यालय, स्थानीय तह	आषाढ
डडेल्धुरा अस्पताल र स्वास्थ्य कार्यालयको आपतकालिन योजना निर्माण/अद्यावधिक गर्ने	१ पटक	स्वास्थ्य कार्यालय, डडेल्धुरा अस्पताल	जेठ	
खानेपानी, सरसफाइ र स्वच्छता प्रबर्द्धन	सरोकारवालाहरूको क्षमता तथा स्रोत नक्साङ्कन गर्ने	१ पटक	D-WASH-CC	जेष्ठ
	जोखिमपूर्ण क्षेत्रको पहिचान तथा क्षमताको विश्लेषण गर्ने	१ पटक	WASH Cluster Members	आषाढ
	खानेपानी, सरसफाइ र स्वच्छता प्रबर्द्धनका सामाग्री तथा स्रोतको व्यवस्था गर्ने	१ पटक	WASH Cluster Members, सबै पालीकाहरू	आषाढ
	जिल्ला स्तरमा QRT गठन गरी अभिमुखीकरण गर्ने	१ पटक	D-WASH-CC स्थानीय तह	जेष्ठ अषाढ

विषयगत क्षेत्र	पूर्वतयारी सम्बन्धी गतिविधिहरू	लक्ष्य	प्रमुख जिम्मेवार निकाय	समय अबधि
	कम्तिमा उच्च जोखिममा रहेका गा.पा.हरुमा समेत QRT गठन गरी अभिमुखिकरण गर्ने	४ ओटा	V-WASH-CC, DSSWO, NRCS, स्थानीय तह	आषाढ
	खानेपानी, सरसफाइ र स्वच्छता प्रबर्द्धन सम्बन्धी जनचेतनामुलक गतिविधिहरू संचालन गर्ने	३ पटक	WASH Cluster Members, स्थानीय तह	जेष्ठ देखि भाद्र सम्म
	उच्च जोखिममा रहेका गा.पा.हरुमा स्वयंसेवकहरुको टोली गठन गरी खानेपानी, सरसफाइ र स्वच्छता प्रबर्द्धन सम्बन्धी तालीम संचालन गर्ने	१ पटक	V-WASH-CC, DSSWO, NRCS, स्थानीय तह	आषाढ
	V-WASH-CC लाई सक्रिय बनाउन अभिमुखिकरण गरी जिम्मेवारी दिने	१ पटक	D-WASH-CC, सबै पालीकाहरु	आषाढ
	समन्वय बैठकको आयोजना गर्ने	आवश्यकता अनुसार	D-WASH-CC, सबै पालीकाहरु	आषाढ, श्रावण र भाद्र
	आपतकालीन अवस्थामा आवश्यक पर्ने तयारी खाना तथा खाद्य सामग्रीको परिमाणको हिसाब गर्ने	आवश्यकता अनुसार	कृषि ज्ञान केन्द्र, उद्योग बाणिज्य संघ, स्थानीय तह	आषाढ, श्रावण र भाद्र
खाद्य सुरक्षा तथा जीविकोपार्जन	सरोकारवालाहरुको क्षमता तथा स्रोत नक्साङ्कन गर्ने	१ पटक	कृषि ज्ञान केन्द्र,, सम्बन्धित गै.स.स. हरु	आषाढ, श्रावण र भाद्र
	उच्च जोखिमपूर्ण गा.पा.हरुको नक्साङ्कन गर्ने	१ पटक	कृषि ज्ञान केन्द्र,, सम्बन्धित गै.स.स. हरु, सबै पालीकाहरु	आषाढ, श्रावण र भाद्र
	जलवायु परिवर्तनबाट खाद्य सुरक्षा तथा जीविकोपार्जन क्षेत्रमा पर्ने असरबारे अभिमुखिकरण संचालन गर्ने	आवश्यकता अनुसार	कृषि ज्ञान केन्द्र, जिल्ला पशु सेवा कार्यालय, तथा अन्य सेवा केन्द्रहरु	आषाढ, श्रावण र भाद्र
	खाद्य सामग्री भण्डारणका लागि स्थान तथा गोदामको छनौट गर्ने	१ पटक	उद्योग बाणिज्य संघ	आषाढ
	समन्वय बैठकको आयोजना गर्ने	३ पटक	शिक्षा विकास तथा समन्वय ईकाइ, स्थानीय तह	माघ, चैत्र र अषाढ
	सरोकारवालाहरुको क्षमता तथा स्रोत नक्साङ्कन गर्ने	१ पटक	शिक्षा विकास तथा समन्वय ईकाइ , शिक्षा क्षेत्रका सदस्यहरु, स्थानीय तह	चैत्रको पहिलो हप्ता
आपतकालीन शिक्षा	आपतकालीन शिक्षा व्यवस्थापन कार्यदल गठन गरी अभिमुखिकरण गर्ने	१ पटक	शिक्षा विकास तथा समन्वय ईकाइ , शिक्षा क्षेत्रका सदस्यहरु, स्थानीय तह	बैशाख अन्तिम हप्ता
	कम्तिमा उच्च जोखिममा रहेका गाउँपालिकाहरुमा मानवीय तथा अन्य स्रोत समेतको रोष्टर निर्माण गर्ने	१ पटक	शिक्षा विकास तथा समन्वय ईकाइ, शिक्षा क्षेत्रका सदस्यहरु, स्थानीय तह सबै	जेष्ठको अन्तिम हप्ता
	विद्यालयमा दूर शिक्षा कक्षा सञ्चालन		शिक्षा विकास तथा समन्वय ईकाइ, शिक्षा क्षेत्रका सदस्यहरु, स्थानीय तह सबै	अषाढ पहिलो हप्ता बाट

विषयगत क्षेत्र	पूर्वतयारी सम्बन्धी गतिविधिहरू	लक्ष्य	प्रमुख जिम्मेवार निकाय	समय अबधि
	विद्यालय स्तरमा भूकम्पीय तथा विपद् जोखिम न्यूनिकरण सम्बन्धी चेतनामूलक गतिविधिहरू संचालन गर्ने	१५ पटक	शिक्षा विकास तथा समन्वय ईकाई , शिक्षा क्षेत्रका सदस्यहरू, स्रोत केन्द्रहरू, नेपाल रेडक्रस सोसाइटी जिल्ला शाखा, स्थानीय तह, गै.स.सहर	वैशाख देखि प्रत्येक दुई महिनामा
	विपद् जोखिम न्यूनिकरण सम्बन्धी IEC सामग्रीको व्यवस्थापन गर्ने	२० स्थान	शिक्षा विकास तथा समन्वय ईकाई , स्रोत केन्द्र, स्थानीय तह, गै.स.स हरु	असार मसान्त भित्र
	विपद् प्रभावित विद्यालयको तत्काल कक्षा संचालन गर्नका लागि प्रदेश स्तर बाट बजेट व्यवस्थाका लागि सिफारिस गर्ने	२ पटक	शिक्षा कलस्टर सदस्य, स्थानीय तह	असार, श्रावण, भदौ
	अस्थायी रूपमा विद्यालय संचालन गर्नका लागि आवश्यक सामग्री तथा स्रोतको व्यवस्था गर्ने	१ पटक	शिक्षा विकास तथा समन्वय ईकाई, शिक्षा क्षेत्रका सदस्यहरू, स्थानीय तह	असार, श्रावण, भदौ
	सम्भावित विपद् प्रभावित नगरपालिका र गाउँपालिकाका विद्यालयका प्र.अ. शिक्षक र वि.व्य.स अध्यक्षहरूको रोस्टर तयार गरी उक्त रोस्टरका लागि तालिम संचालन गर्ने	२ पटक	शिक्षा विकास तथा समन्वय ईकाई, स्रोतकेन्द्र, स्थानीय तह, रेडक्रस,	चैत्र र असोज
	परशुराम न.पा, अमरगढी नगरपालिका र आलिताल, भागेश्वर र अजयमेरु गाउँपालिकाका सम्पूर्ण विद्यालयहरूमा कक्षा १ देखि ५ सम्म विपद् व्यवस्थापन सम्बन्धी स्थानीय पाठ्यक्रम कार्यान्वयन गर्ने	निरन्तर	शिक्षा विकास तथा समन्वय ईकाई सहयोगी निकाय युनिसेफ, नेपाल रेडक्रस सोसाइटी जिल्ला शाखा, स्रोतकेन्द्र, स्थानीय तह	निरन्तर
	भूकम्प प्रतिरोधात्मक विद्यालय भवन निर्माण गर्न आवश्यक सचेतनामूलक गतिविधिहरू संचालन गर्ने	२ पटक	शिक्षा विकास तथा समन्वय ईकाई, शिक्षा क्षेत्रका सदस्यहरू, स्थानीय तह र गै.स.स.	वैशाख र माघ
	परशुराम न.पा, अमरगढी नगरपालिका, आलिताल , भागेश्वर र अजयमेरु गाउँपालिकाका सम्पूर्ण विद्यालयमा विद्यालय स्तरीय विपद् व्यवस्थापन समिति गठन गरी तालिम प्राप्त शिक्षकबाट समितिका पदाधिकारीको क्षमता विकास गर्ने	१ पटक	शिक्षा विकास तथा समन्वय ईकाई सहयोगी निकायहरू, स्थानीय तह र सम्बन्धित क्षेत्रमा काम गर्ने गै.स.स हरु	असार, श्रावण, भदौ
	हरेक महिना जिल्ला शिक्षा तथा समन्वय ईकाई आयोजना हुने विद्यालय निरीक्षक तथा स्रोतव्यक्ति जिल्ला बैठकमा बृहद् विद्यालय सुरक्षा सम्बन्धी छलफल गर्ने ।	१२ पटक	शिक्षा विकास तथा समन्वय ईकाई जिल्ला शिक्षा अधिकारी र फोकल पर्सन	निरन्तर

विषयगत क्षेत्र	पूर्वतयारी सम्बन्धी गतिविधिहरू	लक्ष्य	प्रमुख जिम्मेवार निकाय	समय अबधि
	हरेक महिना स्रोतकेन्द्रहरूमा आयोजना हुने विद्यालयका प्रधानाध्यापकहरूको बैठकमा वृहद् विद्यालय सुरक्षा सम्बन्धी छलफल गर्ने, विद्यालयको विपद् व्यवस्थापन कार्ययोजना निर्माण गरी कार्यान्वयन गर्न निर्देश गर्ने ।	१० पटक	स्थानीय तह, स्रोतव्यक्ति	निरन्तर
	समन्वय बैठकको आयोजना गर्ने	४ पटक	जिल्ला समन्वय समिति	श्रावण, कार्तिक, माघ
	जिल्ला तथा स्थानीय सरोकारवालाहरूको क्षमता तथा स्रोत नक्साङ्कन गर्ने	२ पटक	जिल्ला समन्वय समिति यस क्षेत्रका सदस्यहरू	असोज, चैत्र
पुनर्स्थापन, पुनर्निर्माण तथा सामाग्री व्यवस्थापन	पुनर्स्थापन तथा पुनर्निर्माणको लागि स्थानको पहिचान गर्ने	१ पटक	जिल्ला समन्वय समिति	आषाढ भित्र
	संकटासन्न गा.पा तथा न.पा.को सामाजिक नक्शा बनाउने	नक्साकन भइसकेका गा.पा, न.पा को समिक्षा गर्ने र अन्य गा.पा को नक्साकन गर्ने	जिल्ला समन्वय समिति, यस क्षेत्रका सदस्यहरू	
	विपद् जोखिम न्यूनिकरणलाई स्थानीय तह देखि विकासको योजनामा मूलप्रवाहीकरण गर्ने	सवै गा.पा र न.पा	जिल्ला समन्वय समिति, गा.वि.स., यस क्षेत्रका सदस्यहरू	फागुन
	भत्केका संरचनाहरूको पुनर्स्थापन तथा पुनर्निर्माणका लागि समन्वय गर्ने	आवश्यकता अनुसार	जिल्ला विकास समिति, जिल्ला विपद् व्यवस्थापन समिति	निरन्तर
	आपतकालीन अवस्थामा आवश्यक पर्ने औजार, उपकरण र सामाग्रीहरूको व्यवस्थापन तथा भण्डारण गर्ने	आवश्यकता अनुसार	जिल्ला समन्वय समिति	निरन्तर
	कार्यगत एकताका लागि अन्य क्षेत्रको समन्वय बैठकमा सहभागि हुने	१ पटक	जिल्ला समन्वय समिती	आवश्यकता अनुसार
	किशोर किशोरी, महिलाहरू तथा अपाङ्गता भएका व्यक्तिहरूको विपद् पूर्वतयारी तथा प्रतिकार्यको लागि क्षमता अभिवृद्धि एवं सचेतनाका कार्यक्रम संचालन गर्ने ।	१ पटक	स्थानीय तह, रुडुक, MPDS, एकिकृत विकास समाज	वैशाखमा
संरक्षण	आपतकालीन अवस्थामा आवश्यक पर्ने औजार, उपकरण र सामग्रीको व्यवस्थापन तथा भण्डारण गर्ने (अपांगत भएका व्यक्तिहरू तथा महिला मैत्री समेत हुने गरी)	आवश्यकता अनुसार	स्थानीय तहहरू, रेडक्रस, रुडुक, MPDS र IDeS	निरन्तर

विषयगत क्षेत्र	पूर्वतयारी सम्बन्धी गतिविधिहरू	लक्ष्य	प्रमुख जिम्मेवार निकाय	समय अबधि
	वन्दावन्दि को अवस्थालाई मध्यनजर गर्दै मनोसामाजिक परामर्श प्रदान गर्ने	आवश्यकता अनुसार सबै गा.पा तथा न.पा	स्थानीय तहहरू, रेडक्रस, रुडुक, MPDS र IDeS	निरन्तर
	प्रभावित हुन सक्ने व्यक्तिहरूको संख्याको आधारमा अन्य क्षेत्र संग समन्वय गरी आवश्यक सामग्रीहरूको परिमाण निर्धारण र भण्डार गर्ने	१ पटक	जिल्ला प्रशासन कार्यालय, रेडक्रस	निरन्तर
	अनुगमनका लागी कार्यदल निर्माण	आवश्यकता अनुसार	सम्बन्धित सबै	निरन्तर
	सम्भावित जोखिममा पर्न सक्ने जेष्ठ नागरीक, गर्भवती महिला तथा बालवालीका र अपांगता भएका समुहलाई आपतकालीन अवस्थावारे अभिमुखिकरण गर्ने	१ पटक	महिला तथा बालवालीका शाखा हेर्ने स्थानीय तहहरू, रेडक्रस, रुडुक, MPDS र IDeS	निरन्तर
	संरक्षण क्षेत्रमा जनचेतना अभिवृद्धि गर्न सामग्री निर्माण, रेडीयो कार्यक्रम र पम्पलेट वितरण	आवश्यकता अनुसार	महिला तथा बालवालीका शाखाम हेर्ने स्थानीय तहहरू, रेडक्रस, रुडुक, MPDS, IDeS, F.M. Radio.	निरन्तर
	आवास र स्वास्थ्य क्षेत्र संग समन्वय गरी सुरक्षित सुत्केरी गराउने ठाउ छनौट गर्ने	१ पटक	जिल्ला जनस्वास्थ्य कार्यालय	निरन्तर
	सम्भावित जोखिमको आधारमा आधार रेखा, तथ्यांक तथा सुचना संकलन गर्ने	१ पटक	स्थानीय तह	असार मसान्त भित्र
	सम्भावित जोखिमलाई मध्यनजर गर्दै पहिचान गरिएको र नयाँ बन्ने सुरक्षित आवासलाई अपांग मैत्री बनाउन पहल गर्ने	आवश्यकता अनुसार	स्थानीय तह र गै.स.स. हरु	निरन्तर

३.२ आपतकालीन प्रतिकार्य योजना २०७८

सूचना संचार तथा समन्वय

क्लस्टर लिड : जिल्ला बिपद् व्यवस्थापन समिती

बिपद्काघटना पश्चातको अवधी	बिपद्को अवस्थामा गरिने आपतकालीन कार्य	आपतकालीन अवस्थामा संबोधन गर्न सकिने पूर्वतयारी कार्य	पूर्व तयारी कार्य संबोधन गर्न खाडलको पहिचान	मुख्य जिम्मेवार निकाय
पहिलो दिन	आपतकालीन समन्वय बैठक गर्ने	आपतकालिन कार्य संचालन केन्द्र जिल्ला तथा पालिका स्तरमा संचालन गर्ने ।	बजेटको व्यवस्थापन	जिल्ला विपत व्यवस्थापन समिति

बिपद्काघटना पश्चातको अवधी	बिपद्को अवश्यामा गरिने आपतकालीन कार्य	आपतकालीन अवश्यामा संबोधन गर्न सकिने पुर्वतयारी कार्य	पुर्व तयारी कार्य संबोधन गर्न खाडलको पहिचान	मुख्य जिम्मेवार निकाय
दोश्रो दिन	सूचना संकलन र परिस्थितिको अध्यावधिक गर्ने	जिल्ला विपद् व्यवस्थापन समिति तथा नेपाल रेडक्रस	भौगोलिक एवं प्राविधिक कठिनाई पर्न सक्ने	जिल्ला विपत्त व्यवस्थापन समिति, बिषयगत क्षेत्रका अगुवा निकायहरु
पहिलो हप्ता	स्थानीय साधन र स्रोतको समिक्षा गर्ने	सोसाइटी संग समन्वय गरी सर्वेक्षण टोलीको सम्पर्क विवरण अद्यावधिक गर्ने		जिल्ला विपद् व्यवस्थापन समिति, बिषयगत क्षेत्रका अगुवा निकायहरु
	सर्वेक्षण टोली परिचालन गर्ने	अन्य क्षेत्रहरुसंग समन्वय गरी अभिमुखीकरण गर्ने	दक्ष जनशक्तिहरुको अभाव	जिल्ला विपत्त व्यवस्थापन समिति, बिषयगत क्षेत्रका अगुवा निकायहरु
	सर्वेक्षणका आधारमा कार्य योजना बनाई कार्यान्वयन गर्ने	सुरक्षित स्थानको नक्साड्कन गोदामको नक्साड्कन	स्रोत साधन एवं भण्डारणको पर्याप्त व्यवस्थापन नहुन	जिल्ला विपत्त व्यवस्थापन समिति, बिषयगत क्षेत्रका अगुवा निकायहरु
पहिलो महिना	जिल्लामा आपतकालीन कार्य संचालन केन्द्रलाई सक्रिय बनाउने	स्थानीय तहका सम्पर्क व्यक्तिको विवरण अद्यावधिक गर्ने		जिल्ला विपत्त व्यवस्थापन समिति
	संकलित तथ्याड्कको विश्लेषण र सम्प्रेषण गर्ने			जिल्ला विपत्त व्यवस्थापन समिति
दोश्रो महिना	आपतकालीन मानवीय सहयोगका लागि सबै क्षेत्रगत अगुवा तथा सदस्य निकाय/संस्थाहरुलाई सकृय बनाउने	तथ्याड्क विश्लेषणको अभिमुखीकरण	श्रोत व्यक्ति तथा तथ्याड्क विश्लेषणको अभाव	जिल्ला विपत्त व्यवस्थापन समिति
	नियमित रुपमा निरीक्षण तथा अनुगमन गर्ने			जिल्ला विपत्त व्यवस्थापन समिति
तेश्रो महिना	बिभिन्न मानवीय तथा दातृ निकाय तथा संस्थाहरु संग समन्वय गर्ने	दिर्घकालीन सुरक्षित स्थानको पहिचान	पहिचान पुनर्स्थापना तथा पुनर्निर्माण	जिल्ला विपत्त व्यवस्थापन समिति, बिषयगत क्षेत्रका अगुवा निकायहरु
	समिक्षा बैठक गर्ने			जिल्ला विपत्त व्यवस्थापन समिति

खोज तथा उद्धार

क्लस्टर लिड : जिल्ला प्रशासन कार्यालय

बिपद्का घटना पश्चातको अवधी	बिपद्को अवस्थामा गरिने आपतकालीन कार्य	आपतकालीन अवस्थामा संबोधन गर्न सकिने पूर्वतयारी कार्य	पूर्व तयारी कार्य संबोधन गर्न खाडलको पहिचान	मुख्य जिम्मेवार निकाय
पहिलो दिन, दोश्रो दिन	आपतकालीन समन्वय बैठक गर्ने	आपतकालिन नं १००, खोज तथा उद्धार सामग्रीको पूर्व भण्डारण गर्ने, जिल्ला विपद् व्यवस्थापन समितिमा आपतकालिन कोष खडा गर्ने स्थानीय स्तरमा खोज तथा उपलब्ध उद्धार सामग्रीको विवरण राख्ने		जिल्ला प्रशासन कार्यालय
	प्रभावित स्थलको पहिचान र प्राथमिकता निर्धारण गर्ने		आवश्यकमात्रामा खोज तलास तथा उद्धार सामग्री नहुनु, सूचना प्रवाहमा ढिलाइ, भौगोलिक विकटताको कारण समयमै घटना स्थलमा पुग्न कठिना	जिल्ला प्रहरी कार्यालय र मातहतका इकाइहरु, स्थानीय तह, रेडक्रस
	आवश्यक खोज तथा उद्धार सामग्रीको एकिकन गर्ने र आवश्यक सहयोग जुटाउने	आवश्यक सामग्रीको पूर्व भण्डारण गर्ने	स्रोत साधनको अपर्याप्तता	जिल्ला प्रहरी कार्यालय, नेपाली सेना, सशस्त्र प्रहरी, स्वास्थ्य कार्यालय, NRCS, NGO/INGO, स्थानीय तह, जिल्ला विपद् व्यवस्थापन समिती
	खोज तथा उद्धार कार्यदललाई परिचालन गर्ने			जिल्ला विपद् व्यवस्थापन समिति
पहिलो हप्ता	असुरक्षित तथा विस्थापितहरुलाई सुरक्षित स्थानमा स्थानान्तरण गर्ने	सुरक्षित स्थानको पहिचान गरी राख्ने		जिल्ला प्रशासन कार्यालय, जिल्ला प्रहरी कार्यालय, नेपाली सेना, सशस्त्र प्रहरी, NRCS, स्थानीय तह
	प्राथमिक उपचार कार्यदललाई परिचालन गर्ने	सरोकारवाला निकायहरु संग समन्वय गर्ने		स्वास्थ्य कार्यालय, नेपाल रेडक्रस सोसाइटी
दोश्रो हप्ता	आवश्यकता अनुसार कमाण्ड पोष्टको स्थापना गर्ने			जिल्ला प्रशासन कार्यालय
पहिलो र दोश्रो महिना महिना	राहत सामग्री वितरणमा आवश्यक सहयोग गर्ने	आवश्यक राहत सामग्रीको पूर्व भण्डारण गर्ने		जिल्ला प्रहरी कार्यालय, नेपाली सेना, सशस्त्र प्रहरी, स्थानीय तह, रेडक्रस
	समिक्षा बैठक गर्ने			जिल्ला प्रशासन कार्यालय, जिल्ला प्रहरी कार्यालय, स्थानीय तह

आपतकालीन आवास तथा गैह्र खाद्य सामग्री

क्लस्टर लिड : नेपाल रेडक्रस सोसाइटी

बिपद्का घटना पश्चातको अवधि	बिपद्को अवस्थामा गरिने आपतकालीन कार्य	आपतकालीन अवस्थामा संबोधन गर्न सकिने पुर्वतयारी कार्य	पूर्व तयारी कार्य संबोधन गर्न खाडलको पहिचान	मुख्य जिम्मेवार निकाय
पहिलो र दोश्रो दिन	आपतकालीन समन्वय बैठक गर्ने			नेपाल रेडक्रस सोसाइटी
पहिलो हप्ता	RM level DMC, DDRT तथा CERT परिचालन गरी क्षति तथा आवश्यकता पहिचान गर्ने	Focal Person तोक्ने सदस्यहरुको सम्पर्क सूची तयारी गर्ने		DDMC, NRCS, स्थानीय तह
	प्रभावित परिवारहरुलाई आवश्यकता अनुसार राहत सामग्री बितरण गर्ने	आवश्यक सामग्रीको व्यवस्था	खोज तथा उद्धार सामग्री,व्यक्तिगत सुरक्षाका सामग्री	DDMC, NRCS, स्थानीय तह
पहिलो महिना	सुरक्षित स्थानमा अस्थायी आवास निर्माण तथा आवश्यक थप सामग्रीको व्यवस्थापन गर्ने	पूर्व भण्डारण दक्ष, जनशक्ति व्यवस्थापन		DDMC, NRCS, Cluster Members, स्थानीय तह, गै.स.स
	विस्थापित परिवारहरुको विवरण तयार गर्ने	जनशक्तिको विवरण व्यवस्थापन		DDMC, NRCS, स्थानीय तह
दोश्रो महिना	विभिन्न मानवीय तथा दातृ निकायहरु संग समन्वय गरी थप राहत सामग्री जुटाउने	आपतकालिन आश्रय स्थल नक्साङ्कन, पूर्व भण्डारण तथा संस्थाहरुको स्रोत साधन आँकलन, विवरण संकलन		DDMC, NRCS, Cluster Members, स्थानीय तह
	समिक्षा बैठक गर्ने			NRCS

स्वास्थ्य तथा पोषण

क्लस्टर लिड : स्वास्थ्य कार्यालय

बिपद्का घटना पश्चातको अवधि	बिपद्को अवस्थामा गरिने आपतकालीन कार्य	आपतकालीन अवस्थामा संबोधन गर्न सकिने पुर्वतयारी कार्य	पूर्व तयारी कार्य संबोधन गर्न खाडलको पहिचान	मुख्य जिम्मेवार निकाय
पहिलो, दोश्रो दिन	आपतकालीन परिस्थितिको विश्लेषण गर्ने	क्षेत्रगत सदस्यहरुको सम्पर्क विवरण अद्यावधिक गर्ने	मानवीय स्रोतको कमी, छिटो र भरपर्दो सञ्चार साधनको व्यवस्था नहुनु र RRT लाई विशेष तालिम तथा अनुभव नहुनु ।	स्वास्थ्य कार्यालय, स्थानीय तह

बिपद्का घटना पश्चातको अवधि	बिपद्को अवस्थामा गरिने आपतकालीन कार्य	आपतकालीन अवस्थामा संबोधन गर्न सकिने पुर्वतयारी कार्य	पूर्व तयारी कार्य संबोधन गर्न खाडलको पहिचान	मुख्य जिम्मेवार निकाय
	एम्बुलेन्स, स्टेचर तथा अन्य साधनको व्यवस्थापन गर्ने	श्रोत र साधनको समिक्षा तथा आकलन गर्ने ।		
	रोगहरु नियन्त्रणका लागी कार्यक्रम संचालन गर्ने ।	सामग्री तथा जनशक्तिको पूर्व व्यवस्थापन	पर्याप्त जनशक्तिहरुको कमी	
	स्वयंसेवकहरु तथा RRT परिचालन गर्ने	आवश्यक सामग्री तथा जनशक्तिको पूर्व व्यवस्थापन		स्वास्थ्य कार्यालय, स्थानीय तह
पहिलो हप्ता	स्वास्थ्य शिविर संचालन गर्ने	आवश्यक सामग्री पूर्व भण्डारण		स्वास्थ्य कार्यालय, स्थानीय तह, NGO/INGO हरु
	कोभिड-१९ सँग मिल्दोजुल्दो लक्षण भएका बिरामीहरुलाई स्क्रीनिङ्क गरी छुट्टै बस्ने व्यवस्था गर्ने तथा एन्टिजेन टेस्टकिटबाट कोभिड-१९ जाँच गरी आवश्यक परामर्श तथा उपचारको व्यवस्था मिलाउने	आवश्यक सामग्री तथा जनशक्तिको पूर्व व्यवस्थापन	पर्याप्त साधन स्रोतको कमी (दक्ष जनशक्ती, औषधि, उपकरण, यातायात आदि)	स्वास्थ्य कार्यालय, स्थानीय तह
	मास्क, सेनिटाईजर तथा आवश्यक औषधीको व्यवस्था गर्ने	आवश्यक सामग्री व्यवस्थापन	पर्याप्त साधन स्रोतको कमी (दक्ष जनशक्ती, औषधि, उपकरण, यातायात आदि)	स्वास्थ्य कार्यालय, स्थानीय तह
दोश्रो हप्ता	कुपोषित बालबालिका, गर्भवति तथा सुत्केरी महिलाको पहिचान गरी Supplementary Feeding को व्यवस्था गर्ने	सामग्री तथा जनशक्तिको पूर्व व्यवस्थापन	पर्याप्त साधन स्रोतको कमी (दक्ष जनशक्ती, औषधि, उपकरण, यातायात आदि)	स्वास्थ्य कार्यालय, स्थानीय तहको महिला तथा बालबालिका शाखा, NRCS, UNFPA, RuWDUC
पहिलो महिना	यौन तथा लैंगिकतामा आधारित हिंसा प्रभावितको स्वास्थ्य उपचार मनोसामाजिक परामर्श सेवा उपलब्ध गराउने (Adolescent Sexual reproductive Health services and information)	सामग्री तथा जनशक्तिको पूर्व व्यवस्थापन एवं जिम्मेवारी प्रदान	पर्याप्त साधन स्रोतको कमी (दक्ष जनशक्ती, औषधि, उपकरण, यातायात आदि)	स्वास्थ्य कार्यालय, RRT, UNFPA
	गर्भवति र सुरक्षित प्रसुति सेवा तथा परिवार नियोजन सेवा संचालन गर्ने			स्वास्थ्य कार्यालय, RRT, UNFPA
	प्रभावित किशोर किशारीहरुको लागि युवा मैत्री प्रजनन स्वास्थ्य सेवा परामर्श तथा सुचनाहरु उपलब्ध गरराउने	स्थान, सामग्री तथा जनशक्तिको पूर्व व्यवस्थापन एवं जिम्मेवारी प्रदान	सरोकारवाल निकायहरूसंग समन्वय गर्ने	स्वास्थ्य कार्यालय, RRT, UNFPA

बिपद्का घटना पश्चातको अवधी	बिपद्को अवश्यामा गरिने आपतकालीन कार्य	आपतकालीन अवश्यामा संबोधन गर्न सकिने पुर्वतयारी कार्य	पुर्व तयारी कार्य संबोधन गर्न खाडलको पहिचान	मुख्य जिम्मेवार निकाय
	आपतकालिन योजनामा प्रजनन् स्वास्थ्यको न्युनतम सेवासंचालन गर्ने । (Minimum Initial Service Package-MISP)	सामग्री तथा जनशक्तिको पुर्व व्यवस्थापन	सरोकारवाल निकायहरूसंग समन्वय गर्ने	स्वास्थ्य कार्यालय, RRT
आपतकालीन अवश्यामा नियमित	रोगहरु नियन्त्रणका लागि कार्यक्रमहरु संचालन गर्ने	स्वास्थ्य शिक्षा कार्यक्रम सञ्चालन गरी चेतना अभिवृद्धि गर्ने	सरोकारवाल निकायहरूसंग समन्वय गर्ने	स्वास्थ्य कार्यालय, RRT
	नियमित खोप सेवा संचालन गर्ने		सरोकारवाल निकायहरूसंग समन्वय गर्ने	स्वास्थ्य कार्यालय, NRCS, स्थानीय तह
	एमबुलेन्स, स्ट्रेचर तथा अन्य साधनहरुको व्यवस्था गर्ने	सुचना एवं जानकारी अध्यावधिक गर्ने ।	सरोकारवाल निकायहरूसंग समन्वय गर्ने	स्वास्थ्य कार्यालय, स्थानीय तह
	आपतकालीन स्वास्थ्य शिक्षा कार्यक्रम संचालन गर्ने	स्वयं सेवकहरुको सूची तयार गर्ने	जनशक्तिहरुको अभाव	स्वास्थ्य कार्यालय
	समिक्षा बैठक गर्ने			

खानेपानी, सरसफाइ र स्वच्छता प्रबर्द्धन

क्लस्टर लिड : खानेपानी तथा सरसफाइ डिभिजन कार्यालय

बिपद्का घटना पश्चातको अवधी	बिपद्को अवश्यामा गरिने आपतकालीन कार्य	आपतकालीन अवश्यामा संबोधन गर्न सकिने पुर्वतयारी कार्य	पुर्व तयारी कार्य संबोधन गर्न खाडलको पहिचान	मुख्य जिम्मेवार निकाय
पहिलो दोश्रो दिन	आपतकालीन समन्वय बैठक गर्ने			D-WASH-CC
पहिलो हप्ता	सूचना संकलन तथा बिपद्को परिस्थितिलाई अध्यावधिक गर्ने	क्षेत्रगत सदस्यहरुको सम्पर्क विवरण अध्यावधिक गर्ने		D-WASH-CC, V-WASH-CC
	स्वयंसेवकहरु तथा QRT परिचालन गर्ने	स्वयं सेवकहरुको सूची तयार गर्ने	विशेष तालिम तथा अनुभव अभाव	D-WASH-CC, V-WASH-CC
	बिपद्बाट प्रभावित/विस्थापितहरुलाई स्वास्थ्य, सरसफाइ तथा स्वच्छता प्रबर्द्धन संग सम्बन्धीत सामग्रीहरु वितरण गर्ने	पुर्व भण्डारण तथा स्रोत नक्साङ्कन	आवश्यक पर्ने सामग्रीको पुर्व भण्डारण नभएको	D-WASH-CC, V-WASH-CC, WASH Cluster Members, स्थानीय तह
पहिलो महिना	अस्थायी वासस्थानमा शौचालय, खानेपानी तथा फोहर व्यवस्थापनका लागि आवश्यक कार्य गर्ने	आवश्यक सामग्री पुर्व भण्डारण	पर्याप्त साधन स्रोतको कमी	WSSDO, VDC, NRCS, WASH Cluster Members, स्थानीय तह

बिपद्का घटना पश्चातको अवधि	बिपद्को अवस्थामा गरिने आपतकालीन कार्य	आपतकालीन अवस्थामा संबोधन गर्न सकिने पुर्वतयारी कार्य	पूर्व तयारी कार्य संबोधन गर्न खाडलको पहिचान	मुख्य जिम्मेवार निकाय
दोश्रो र तेस्रो महिना	भत्किएका खानेपानी संरचनाको मर्मत संभार गरी संचालनमा ल्याउने	क्लस्टर हरुसंग समन्वय गरी पुनर्स्थापना कार्यमा स्वास्थ्य सम्बन्धी सहयोग गर्ने	सम्बन्धित क्लस्टर सदस्यहरुको सम्पर्क सूची अद्यावधिक गरी राख्ने	WSSDO, DDC, VDC, स्थानीय तह
	स्वास्थ्य, सरसफाइ तथा स्वच्छता प्रबर्द्धन सम्बन्धी चेतनामूलक कार्यक्रमहरु संचालन गर्ने	विषयगत क्षेत्रहरूसंग समन्वय गरी चेतनामूलक कार्यक्रमहरुको संचालन गर्ने	IEC सामग्रीको प्रकासन, छपाइ, प्रशारण	WASH Cluster Members, स्थानीय तह
	समिक्षा बैठक गर्ने			WSSDO

खाद्य सुरक्षा तथा जीविकोपार्जन

क्लस्टर लिड : कृषि ज्ञान केन्द्र

बिपद्का घटना पश्चातको अवधि	बिपद्को अवस्थामा गरिने आपतकालीन कार्य	आपतकालीन अवस्थामा संबोधन गर्न सकिने पुर्वतयारी कार्य	पूर्व तयारी कार्य संबोधन गर्न खाडलको पहिचान	मुख्य जिम्मेवार निकाय
पहिलो, दोश्रो दिन	आपतकालीन समन्वय बैठक गर्ने	सम्बन्धित क्लस्टर सदस्यहरुको सम्पर्क सूची अद्यावधिक गरी राख्ने		कृषि ज्ञान केन्द्र
	स्थानीय स्रोत साधनको समिक्षा गर्ने			कृषि ज्ञान केन्द्र, स्थानीय तह
पहिलो हप्ता	सूचना संकलन तथा बिपद्को परिस्थितिको विश्लेषण गर्ने	आपतकालिन योजना अद्यावधिक गर्ने	मानवीय र भौतिक स्रोतको कमी	कृषि ज्ञान केन्द्र, स्थानीय तह
	सरोकारवालाहरु संग समन्वय गरी तयारी खाना वितरणका लागि पहल गर्ने	गाउँपालिका, नगरपालिकाकृषि शाखाहरुको सम्पर्क विवरण अद्यावधिक गर्ने	जनशक्तिको कमी	नेपाल रेडक्रस सोसाइटी र उद्योग वाणिज्य संघ, स्थानीय तह, गै.स.स हरु
पहिलो महिना	सरोकारवालाहरु संग समन्वय गरी जीविकोपार्जनका कार्यक्रमहरु संचालन गर्ने	प्रत्येक क्षेत्रसंग उपलब्ध स्थानीय स्रोत र साधनको नक्साङ्कन गर्ने		कृषि ज्ञान केन्द्र, कृषि एलायन्स, स्थानीय तह
आपतकालीन अवस्थामा नियमित	समिक्षा बैठक गर्ने	सम्बन्धित क्लस्टर सदस्यहरुको सम्पर्क सूची अद्यावधिक गरी राख्ने		कृषि ज्ञान केन्द्र

आपतकालीन शिक्षा

क्लस्टर लिड : शिक्षा विकास तथा समन्वय ईकाई

बिपद्का घटना पश्चातको अवधी	बिपद्को अवस्थामा गरिने आपतकालीन कार्य	आपतकालीन अवस्थामा संबोधन गर्न सकिने पुर्वतयारी कार्य	पूर्व तयारी कार्य संबोधन गर्न खाडलको पहिचान	मुख्य जिम्मेवार निकाय
पहिलो , दोश्रो दिन	आपतकालीन समन्वय बैठक गर्ने	क्षेत्रगत सदस्यहरुको सम्पर्क विवरण अद्यावधिक गर्ने		शिक्षा विकास तथा समन्वय ईकाई
	आपतकालीन शिक्षा कार्यदल परिचालन गर्ने			शिक्षा विकास तथा समन्वय ईकाई, स्थानीय तह
पहिलो हप्ता	सूचना तथा प्रभावित विद्यालय र बालबालिकाहरुको तथ्याङ्क संकलन गर्ने	प्रभावित क्षेत्रको अनुगमन गर्ने, शिक्षकहरुको सम्पर्क विवरण अद्यावधिक गर्ने		शिक्षा विकास तथा समन्वय ईकाई, स्थानीय तह शिक्षा ईकाई
	अस्थायी अध्ययन केन्द्र संचालन गर्ने	अस्थायी अध्ययन केन्द्रमा खाजा, औषधिको व्यवस्थापन गर्ने	IEC छपाइ र अन्य व्यवस्थापन गर्ने	शिक्षा विकास तथा समन्वय ईकाई, शिक्षा क्षेत्रका सदस्यहरु, सामुदायिक अध्ययन केन्द्रहरु, स्थानीय तह
	अस्थायी शिविरमा बालबिकास केन्द्र संचालन गर्ने	अस्थायी अध्ययन केन्द्रमा खाजा, औषधिको व्यवस्थापन गर्ने	IEC छपाइ र अन्य व्यवस्थापन गर्ने	शिक्षा विकास तथा समन्वय ईकाई, महिला तथा बालबालिका कार्यालय, स्रोत केन्द्र, नगर तथा गाउँ शिक्षा समिति, लुनिभा
पहिलो महिना	प्रभावित /विस्थापित बालबालिकाहरुलाई शैक्षिक सामग्री उपलब्ध गराउने	अस्थायी अध्ययन केन्द्रमा खाजा, औषधिको व्यवस्थापन गर्ने	आवश्यक किताव एवं सामग्रीहरु व्यवस्थापन गर्ने	शिक्षा विकास तथा समन्वय ईकाई, नगर तथा गाउँ शिक्षा समिति, स्रोत केन्द्र, स्थानीय तह
	सरोकारवालाहरुसंग समन्वय गरी विद्यालयमा भत्किएका भौतिक संरचनाहरुको मर्मत सम्भार गर्ने	प्रभावित क्षेत्रको अनुगमन र विवरण अद्यावधिक गर्ने	अध्ययन केन्द्र सञ्चालन गर्न वा भत्केका विद्यालयको पुनर्निर्माण गर्ने, नसके प्रदेश तथा केन्द्रमा सिफारिस गर्ने	शिक्षा विकास तथा समन्वय ईकाई, जिल्ला समन्वय समिति, नगरपालिका, गाउँपालिका, गैससहरु,
	समिक्षा बैठक गर्ने			शिक्षा विकास तथा समन्वय ईकाई

पुनर्स्थापन, पुनर्निर्माण तथा सामग्री व्यवस्थापन

क्लस्टर लिड : जिल्ला समन्वय समिती

बिपद्का घटना पश्चातको अवधि	बिपद्को अवस्थामा गरिने आपतकालीन कार्य	आपतकालीन अवस्थामा संबोधन गर्न सकिने पुर्वतयारी कार्य	पूर्व तयारी कार्य संबोधन गर्न खाडलको पहिचान	मुख्य जिम्मेवार निकाय
पहिलो दोश्रो दिन	सूचना संकलन तथा विश्लेषण गर्ने	क्षेत्रगत सदस्यहरुको सम्पर्क विवरण अद्यावधिक गर्ने		जिल्ला समन्वय समिति
	प्रकोपका कारण अवरुद्ध मार्गहरु खोल्न प्रयास गर्ने	प्रभावित स्थानमा आवश्यक सहयोगका लागि अन्य क्लस्टरसंग समन्वय गर्ने		जिल्ला बिपद् व्यवस्थापन समिति, जिल्ला समन्वय समिति
पहिलो हप्ता	क्षतिग्रस्त भौतिक संरचनाहरुको तथ्याङ्क संकलन गर्ने	द्रुत सर्वेक्षण टोली खटाइ विवरण अद्यावधिक गर्ने		जिल्ला समन्वय समिति, स्थानीय तह
	पुर्नस्थापना तथा पुर्ननिर्माणका लागि लाग्ने स्रोतको मापन गरी सो पूर्तिको लागि सरोकारवालाहरु संग समन्वय गरी व्यवस्थापन गर्ने	द्रुत सर्वेक्षण टोली खटाइ विवरण अद्यावधिक गर्ने		जिल्ला समन्वय समिति, क्षेत्रका अन्य सदस्यहरु, स्थानीय तह
पहिलो महिला	सराकारवालाहरु संग आवश्यक समन्वय गरी पुर्नस्थापना तथा पुर्ननिर्माण र पुर्नलाभका कार्यहरु संचालन गर्ने	आपतकालिन आश्रय स्थल नक्साङ्कन, पूर्व भण्डारण तथा संस्थाहरुको स्रोत साधन आँकलन	अन्य सम्बन्धित क्लस्टरहरुसंग समन्वय गर्ने	जिल्ला समन्वय समिति, स्थानीय तह
	सुरक्षित आवासको पहिचान गरी पुर्ननिर्माण गर्ने	जनशक्तिको विवरण व्यवस्थापन		जिल्ला समन्वय समिति, नगरपालिका, गा.पा. हरु
आपतकालीन अवस्थामा नियमित	आपतकालीन अवस्थामा प्रतिकार्य गर्न आवश्यक पर्ने औजार, उपकरण तथा सामग्रीहरुको व्यवस्थापन गर्ने	आवश्यक सामग्री तथा जनशक्तिको पूर्व व्यवस्थापन	पर्याप्त साधन स्रोतको कमी	जिल्ला समन्वय समिति, नगरपालिका, गा.पा. हरु र गै.स.स. हरु
	समिक्षा बैठक गर्ने			जिल्ला समन्वय समिति

संरक्षण

क्लस्टर लिड : जिल्ला प्रशासन कार्यालय

बिपद्का घटना पश्चातको अवधी	बिपद्को अवश्यामा गरिने आपतकालीन कार्य	आपतकालीन अवश्यामा संबोधन गर्न सकिने पुर्वतयारी कार्य	पुर्व तयारी कार्य संबोधन गर्न खाडलको पहिचान	मुख्य जिम्मेवार निकाय
पहिलो, दोश्रो दिन	आपतकालीन समन्वय बैठकको आयोजना गर्ने	क्षेत्रगत सदस्यहरुको सम्पर्क विवरण अद्यावधिक गर्ने		जिल्ला प्रशासन कार्यालय
पहिलो हप्ता	सूचनाको विश्लेषण गरी प्रतिवेदन तयार गर्ने	प्रभावित क्षेत्रको अनुगमन		जिल्ला प्रशासन कार्यालय
	हराएका तथा छुट्टिएका बालबालिका तथा महिलाहरुको खोजी गरी पारिवारिक पुर्नमिलनका लागि प्रभावित क्षेत्रमा स्वयंसेवकको टोली परिचालन गर्ने	आवश्यक सामग्री तथा जनशक्तिको पुर्व व्यवस्थापन	पर्याप्त साधन स्रोतको कमी	जिल्ला प्रशासन कार्यालय तथा ने.रे.शो., स्थानीय तहहरु
दोश्रो हप्ता	प्राप्त जानकारीको आधारमा आवश्यकता अनुसार मानवीय सहयोग उपलब्ध गराउने	आपतकालिन कोषको व्यवस्था गर्ने		स्थानीय तहका महिला बालबालिका तथा जेष्ठ नागरिक शाखा, संरक्षण क्षेत्रका सदस्यहरु
आपतकालीन अवश्यामा नियमित	यौन तथा लैंगिक हिंसा प्रभावितहरुका लागि आपतकालीन आवास र स्वास्थ्य क्षेत्र संगको समन्वयमा महिला तथा बालबालिकाहरुका लागि सुरक्षित आवास, सुरक्षित सुत्केरी सुरक्षित महिनावारी व्यवस्थापन गराउने ठाउँको छनौट तथा निर्माण गर्ने र आवश्यकता अनुसार पुनस्थापना गर्ने	उपलब्ध मनोसामाजिक विमर्शकर्ताको तथ्याङ्क अद्यावधिक गर्ने	मनोविमर्शकर्ता को संख्या कमी हुन सक्ने तथा उनीहरुले समयमैसेवा उपलब्ध नगराउने	स्थानीय तहका महिला बालबालिका तथा जेष्ठ नागरिक शाखा, स्वास्थ्य कार्यालय, गै.स.स. हरु
	बाल मैत्री ठाउँ तथा मनोसामाजिक परामर्श सेवा केन्द्रको स्थापना गर्ने	संरक्षण क्षेत्रमा संलग्न सम्पूर्ण निकायहरुको सम्पर्क सुची तयार गरी राख्ने	व्यवसायिक मनोविमर्शकर्ता को कमी	स्थानीय तहका महिला बालबालिका तथा जेष्ठ नागरिक शाखा, स्वास्थ्य कार्यालय, गै.स.स., शिक्षा विकास तथा समन्वय ईकाई, युनिसेफ
	यौन तथा लैंगिक हिंसा प्रभावितहरुका लागि मनोसामाजिक परामर्श सेवा उपलब्ध गराउने र आवश्यक स्वास्थ्य तथा कानुनी उपचार सेवा को व्यवस्था गर्ने ।	अन्य क्षेत्रसंग समन्वय गरी मनोसामाजिक विमर्श सेवा उपलब्ध गराउने		स्थानीय तहका महिला बालबालिका तथा जेष्ठ नागरिक शाखा, स्वास्थ्य कार्यालय, जिल्ला कानुनी सहायता समिति

बिपद्का घटना पश्चातको अवधी	बिपद्को अवस्थामा गरिने आपतकालीन कार्य	आपतकालीन अवस्थामा संबोधन गर्न सकिने पुर्वतयारी कार्य	पूर्व तयारी कार्य संबोधन गर्न खाडलको पहिचान	मुख्य जिम्मेवार निकाय
	बाल संरक्षण, सामाजिक विभेद तथा महिला हिंसा जस्ता कार्यको नियमित अनुगमन गर्ने	सामग्री तथा जनशक्तिको पूर्व व्यवस्थापन एवं समन्वय		स्थानीय तहका महिला बालबालिका तथा जेष्ठ नागरिक शाखा र संरक्षण क्षेत्रका सम्पूर्ण सदस्यहरु
	बिपद् व्यवस्थापन सम्बन्धमा आवश्यकता अनुसार विभिन्न सचेतना कार्यक्रमहरु संचालन गर्ने	बिपद् व्यवस्थापन शिक्षा कार्यक्रम सञ्चालन गरी सचेतना अभिवृद्धि गर्ने	जनशक्तिहरुको पहिचान गरी समन्वय गर्ने	स्थानीय तहका महिला बालबालिका तथा जेष्ठ नागरिक शाखा
	प्रभावित क्षेत्रमा महिला हिंसा, लैङ्गिक विभेद, एच.आइ.भी.एडस रोकथामका लागि GBVकोषको व्यवस्था गर्ने	आवश्यक सामग्री तथा जनशक्तिको पूर्व व्यवस्थापन	IEC सामग्रीको छपाइ तथा व्यवस्थापन गर्ने	स्थानीय तहका महिला बालबालिका तथा जेष्ठ नागरिक शाखा, जिल्ला स्वास्थ्य कार्यालय, गै.स.स., महिला सशक्तिकरण केन्द्रहरु
	मानवीय सहयोगको अनुगमनका लागि टोली गठन गरी परिचालन गर्ने			जिल्ला प्रशासन कार्यालय र संरक्षण क्षेत्रका सदस्यहरु
	समन्वयमा महिला तथा बालबालिकाका लागि सुरक्षित आवास र सुरक्षित सुत्केरी गराउने ठाउँको छनौट तथा निर्माण गर्ने र आवश्यकता अनुसार पुर्नस्थापना गर्ने ।	स्वास्थ्य चौकी, गाउघर क्लिनिक आदि निकायहरुसंग समन्वय गर्ने		जिल्ला प्रशासन कार्यालय र स्वास्थ्य कार्यालय, स्थानीय तह
	बिपद्को समयमा हुने महिला बालबालिकाहरुको वेचविखत तथा ओसार पोसारलाई मध्यनजर गरि सचेतनाका कार्यक्रम संचालन गर्ने	आवश्यक क्षेत्रसंग समन्वय गर्ने	संरक्षण क्षेत्रमा संलग्न सम्पूर्ण निकायहरुको सम्पर्क सुची तयार गरी राख्ने	महिला पैरवी संघ संस्थाहरु, स्थानीय तह, महिला सशक्तिकरण केन्द्रहरु
	समिक्षा बैठक गर्ने			जिल्ला प्रशासन कार्यालय

नोट :

- सम्बन्धित क्षेत्रको (Cluster) जिल्ला बिपद् पूर्वतयारी तथा प्रतिकार्य योजना सम्बन्धित Cluster Lead agency हरुले तयार पारेका छन् र जिल्ला बिपद् व्यवस्थापन समितिमा छलफल भई अनुमोदन समेत भएको छ । विस्तृत जानकारीको लागि सम्बन्धित क्षेत्र प्रमुखसंग सम्पर्क राख्न सकिने छ ।
- यस प्रतिकार्य योजनामा उल्लेखित क्रियाकलापहरु संचालन गर्न स्थानीय तह गा.पा. र न.पा.हरुलाई समेत अनुरोध गरिनेछ ।

खण्ड ४ अनुगमन, मूल्याङ्कन तथा सिकाइ

योजनाले निर्दिष्ट गरेका कार्यहरूको प्रभावकारी कार्यान्वयनको सुनिश्चितताका लागि जिल्ला विपद् ब्यबस्थापन समिति, सम्बन्धित स्थानिय तहका विपद् व्यवस्थापन समिति र सबै बिषयगत क्षेत्रका अगुवा निकायहरूले योजना कार्यान्वयनको अनुगमन तथा मूल्याङ्कनका लागि एक संयन्त्र स्थापना गरी पूर्वतयारी तथा प्रतिकार्यको अनुगमन गर्नेछन् । जिल्लाको विपद् व्यवस्थापन सम्बन्धि समग्र कार्यको समन्वय, अनुगमन र मूल्याङ्कन राष्ट्रिय विपद् जोखिम न्यूनिकरण तथा व्यवस्थापन प्राधिकरणले गर्नेछ । अनुगमन तथा मूल्याङ्कनको प्रतिवेदनलाई समेत आधार लिई विपद् पूर्वतयारी तथा प्रतिकार्य योजनालाई हरेक वर्ष पुनरावलोकन गरी अद्यावधिक गरिनु पर्दछ । विपद् पूर्वतयारी तथा प्रतिकार्य योजना पुनरावलोकन समय तालिकाको नमूनायस प्रकार रहेको छ । विपद् पूर्वतयारी तथा प्रतिकार्य योजना पुनरावलोकन समय तालिका

योजना पुनरावलोकन गरिने अवधि	जिम्मेवार निकाय	गर्नुपर्ने मुख्य कार्य (वैठक गर्ने वजेत व्यवस्था आदि)	अर्को योजना पुनरावलोकन वा अद्यावधिक गर्ने वैठकको अनुमानित मिति
१ वर्ष भित्र	जिल्ला प्रशासन कार्यालय	जिल्ला प्रशासन कार्यालय, स्थानीय तहहरू र संघ संस्थाहरू	२०७९ साल

जिल्ला प्रशासन कार्यालय डडेल्धुरावाट वेलावेलामा सबै पालिकाहरूमा अनुगमन, छलफल र विविध बिषयमा कार्यक्रमहरू संचालन गरिएका कार्यक्रमहरूको विवरण ।

सि.नं.	मिति	अनुगमन गर्ने निकाय/पदाधिकारी	दिइएको निर्देशन	स्थान
१	२०७७ मंसिर ८	प्र.जि.अ. बन्धु प्रसाद वास्तोला समेतको टोलीले परशुराम र आलितालका विभिन्न स्थानमा अनुगमन गरेको छ । आलिताल गा.पा. ७ बलौचामा भासिएको जमिनको अनुगमनका साथै सो सम्बन्धमा वस्ती स्थानान्तरणका लागि वैठकवाट निर्णय भएको ।	स्थानीय संचार माध्यम र सरोकारवाला निकायहरूसंग विपद्को समय अगावै सचेत रहन	परशुराम न.पा. र आलिताल गा.पा.
२	२०७७ पुष, माघ	प्र.जि.अ. हरी प्रसाद घिमिरे समेतको टोलीले सबै पालिकाहरूको विपद्को स्थिती अवलोकन ।	जाडो र शितलहर वाट बच्न, बचाउन गर्न सकिने प्रयासहरूवारेमा छलफल र परामर्श	सबै पालिकामा
३	२०७७ फाल्गुन, चैत्र	प्र.जि.अ. ज्यू समेतको टोलीले सबै पालिकाहरूको विपद्को स्थिती अवलोकन ।	बनक्षेत्रमा लागेको व्यापक आगलागी नियन्त्रणका लागि स्थानीय पालिकाहरू र सामुदायिक बनका पदाधिकारीसंग समन्वय	परशुराम न.पा., अजयमेरु र नवदुर्गा गा.पा.
४	२०७८ वैशाख	प्र.जि.अ., स.प्र.जि.अ. लगाएत जिल्लास्थित सरोकारवाला निकायहरूको संयुक्त टोलीले पालिकाहरूमा कोभिड १९ महामारी न्यूनिकरणका लागी गरीएका प्रयासहरू, आईसोलेसन सेन्टरहरूको अवस्थाका साथै महामारी नियन्त्रणका विविध बिषयमा अनुगमन ।	पालिका रहेका स्वास्थ्य एवं सहयोगि सरकारवाला निकायहरूलाई कोभिड नियन्त्रणमा आवश्यक सहयोग गर्न छलफल परामर्श । यसका साथै मनसुन पूर्वतयारी अवस्थाको वारेमा समेत छलफल	सबै पालिकाहरू

खण्ड ५ संस्थागत समन्वय र सहकार्य

विपद् जोखिम न्यूनिकरण तथा व्यवस्थापन ऐन २०७४ (पहिलो सम्शोधन २०७५) र विपद् व्यवस्थापन राष्ट्रिय रणनीति, २०६६ को प्रावधान बमोजिम विपद् व्यवस्थापनका लागि जिल्ला र स्थानीय तह (गा.पा. तथा न.पा.) स्तरमा छुट्टाछुट्टै संस्थागत संरचना तयार भएको छ। प्रतिकार्य योजनाको कार्यान्वयन, अनुगमन तथा मूल्याङ्कन प्रकृत्यालाई संस्थागत गरिने छ। यसको संयोजन जिल्लास्तरमा जिल्ला प्रशासन कार्यालय र गाँउपालिका तथा नगरपालिकाहरूमा जिल्ला समन्वय समितिको सहयोगमा सम्बन्धित स्थानीय विपद् व्यवस्थापन समिति तथा वडा विपद् व्यवस्थापन समितिले गर्ने छ।

यसका साथै जिल्ला आपत्कालीन कार्यसञ्चालन केन्द्र र स्थानीय आपत्कालीन कार्यसञ्चालन केन्द्रको समेत व्यवस्था गरेको छ।

नोट: उल्लिखित संस्थागत संरचनामा विपद् जोखिम न्यूनिकरण तथा व्यवस्थापन ऐन, २०७४ का प्रावधानहरूलाई आधार लिई विभिन्न समितिहरू र निकायहरू बीचको सम्बन्ध र समन्वयलाई प्रष्टयाउने गरी प्रस्तुत गरिएको छ। सो को आधारमा संस्थागत रूपमा समन्वय तथा सहकार्यका कामहरू अगाडि बढाईने छ। उल्लेखित कार्यढाँचा बाहेक जिल्लामा जिल्ला विपद् व्यवस्थापन समितिको नेतृत्वमा सम्पूर्ण सरोकारवाला निकायहरूसँग सहकार्य एवं समन्वय गर्न सकिने छ।

खण्ड ६ तथ्याङ्क, घटना विवरण प्रतिवेदन तथा सम्प्रेषण

६.१ घटना विवरण एवं प्रतिवेदन

- डडेल्धुरा जिल्लामा कुनै किसिमको बिपद् गईहालेको अबस्थामा विपद् सम्बन्धित तथ्याङ्कहरू राख्ने तथा सम्बन्धित तहमा प्रतिवेदनको संयोजन गर्ने मुख्य जिम्मेवारी जिल्ला विपद् व्यवस्थापन समितिको हुनेछ।
- यस जिल्लामा जिल्ला आपतकालीन कार्य सञ्चालन केन्द्रले दैनिक विवरणहरू संकलन गरी क्षेत्रिय एवं केन्द्रिय आपतकालीन कार्य संचालन केन्द्रमा पठाउने गरेको अवस्था छ।
- विपद्का समयमा गरिने दैनिक प्रतिवेदन आपत्कालीन कार्यसञ्चालन केन्द्र भएकोमा उक्त केन्द्रले र नभएकोमा सम्बन्धित तहले तोकेको निकायले घटना तथा दैनिक विवरण तयार गरी सम्प्रेषण गर्ने छ।

६.२ तथ्याक्त तथा सूचना व्यवस्थापन

- विपद् व्यवस्थापन सम्बन्धि भए गरिएका कामहरू तथा अन्यत्रबाट तत्सम्बन्धित प्राप्त जानकारी, सूचनाहरू, अभिलेखहरू व्यवस्थित ढङ्गले राखिने छ उक्त जानकारी प्राधिकरण तथा राष्ट्रिय आपत्कालीन कार्यसञ्चालन केन्द्रमा रहेको वेभ पोर्टलमा पठाउन वा अपलोड गरिने छ।
- सवै स्थानीय तहहरूले तोकेका विपद् सम्पर्क व्यक्ति मार्फत जिल्ला आपतकालीन संचालन केन्द्रमा सूचनाहरू प्राप्त हुने र सो को तुरुन्त जानकारी राष्ट्रिय आपतकालीन केन्द्र तथा प्राधिकरण र गृह मन्त्रालयको विपद् व्यवस्थापन तथा अन्य महाशाखामा पठाइने गरिएको छ।

अनुसूचीहरू

अनुसूचि १

मानवीय सहायतामा संलग्न साभेदार निकायहरू

निकाय/संस्थाको नाम	सम्पर्क व्यक्ति	फोन नं.
जिल्ला प्रशासन कार्यालय	प्रमुख जिल्ला अधिकारी	०९६४२०९३३, ९८५८७१७७७
जिल्ला समन्वय समिति	जिल्ला समन्वय अधिकारी	०९६४९०९४४, ९८५८७२२२२
अमरगढी नगरपालिका	प्रमुख प्रशासकीय अधिकृत	०९६४९०२२२, ९८५८७७७०४७
परशुराम नगरपालिका	प्रमुख प्रशासकीय अधिकृत	०९६४९१००४, ९८४८५२९८९६
आलीताल गाउँपालिका	प्रमुख प्रशासकीय अधिकृत	९८५८७७८५८०
भागेश्वर गाउँपालिका	प्रमुख प्रशासकीय अधिकृत	९८४८७३३८४७
गन्यापधुरा गाउँपालिका	प्रमुख प्रशासकीय अधिकृत	९८४८७६८५२८
नवदुर्गा गाउँपालिका	प्रमुख प्रशासकीय अधिकृत	९८५८७४५४३०
अजयमेरु गाउँपालिका	प्रमुख प्रशासकीय अधिकृत	९८५८७८५५५०
स्वास्थ्य कार्यालय	वरिष्ठ जनस्वास्थ्य अधिकृत	०९६४९०२२३८, ९८४९५९९०९२
कृषि ज्ञान केन्द्र	वरिष्ठ कृषि विकास अधिकृत	०९६४९०९९२, ९८५८७५९३६६
खानेपानी तथा सरसफाई डिभिजन कार्यालय	डिभिजन ईन्जिनियर	०९६४९०९५०, ९८५८७५९०२२
शिक्षा विकास तथा समन्वय ईकाई	ईकाई प्रमुख	०९६४२०९९७, ९८५८७७७२४८
सुरक्षा निकायहरू		
जिल्ला प्रहरी कार्यालय	प्रहरी नायव उपरिक्षक	०९६४२०९७६, ९८५८७९५५५५
सशस्त्र प्रहरी गुल्म	स. प्र.ना.उ	०९६४२०३००, ९८४९६९५०६९
नेपाली सेना	प्रमुख सेनानी	०९६४२०५००, ९८६३०२९०२०
भेटनरी अस्पताल तथा पशु सेवा विज्ञ केन्द्र	कार्यालय प्रमुख	०९६४९०९९४, ९८५८४२३२८२
डिभिजन वन कार्यालय	डिभिजन वन अधिकृत	०९६४२०९४५, ९८५८७५९२९६
भू तथा जलाधार व्यवस्थापन कार्यालय	वरिष्ठ जलाधार व्यवस्थापन अधिकृत	०९६४९०९९५, ९८५८७५९९२५
जलश्रोत तथा सिंचाई विकास डिभिजन कार्यालय	डिभिजन कार्यालय	०९६४९०९२५, ९८५८४३५८९६
नेपाल रेडक्रस सोसाईटी	सभापति	०९६४९०९४०
राजनितिक दलहरू		
ने.क.पा. (एमाले)	अध्यक्ष	०९६४२०९०५, ९८४८७३३८५९
नेपाली कांग्रेस	सभापति	०९६४२०६७२
ने.क.पा. माओवादी केन्द्र	अध्यक्ष	९८४८८०३८६६
जनता समाजवादी पार्टी	अध्यक्ष	९८४८७६७६६८
राष्ट्रिय जनमोर्चा	अध्यक्ष	९८४८७८७४०४
रा.प्र.पा. नेपाल	अध्यक्ष	
यू.एन. एजेन्सीहरू		
UNICEF	प्रमुख	०९६४२०४६४
UNFPA	प्रमुख	०९६४२०७६९
कृषि विकास बैंक	कार्यालय प्रमुख	०९६४२०५७८
उद्योग बाणिज्य संघ	अध्यक्ष	०९६४२०६९९
नेपाल पत्रकार महासंघ	अध्यक्ष	९८५८७५९६३६
मर्सिकोर नेपाल / MRED परियोजना	प्रमुख	९८४९७६५२५४

निकाय/संस्थाको नाम	सम्पर्क व्यक्ति	फोन नं.
डडेल्धुरा अस्पताल	मे.सु.	०९६४१०२५४
गैह्र सरकारी संस्था महासंघ	अध्यक्ष	९८५८७५११२९
एकिकृत विकास समाज	कार्यकारी निर्देशक	०९६४२०१७९, ९८४८८००३९९
नेपाल राष्ट्रिय समाज कल्याण संघ	अध्यक्ष	०९६४२००३८
बहुउद्देश्यीय विकास समाज	अध्यक्ष	०९६४१००१३
महिला मुक्ति समाज	अध्यक्ष	०९६४२०३८९
ग्रामिण महिला विकास एकता केन्द्र (रुडुक)	प्रमुख	०९६४१०३९९, ९८४८८२६०५५
फेकोफन	अध्यक्ष	०९६४२०१६२
REDC	अध्यक्ष	०९६४१०२२६
NNDSWDO	अध्यक्ष	०९६४२०६२६

अनुसूची २

क्षेत्रगत अगुवा तथा सदस्य निकाय/संस्थाहरूको बिबरण

(क) सूचना, संचार तथा समन्वय क्षेत्र

निकाय/संस्था	सम्पर्क व्यक्ति	सम्पर्क नं.
जिल्ला विपद् व्यवस्थापन समिति	प्रमुख जिल्ला अधिकारी	०९६४२०१३३
नेपाली सेना	प्रमुख सेनानी	०९६४२०५००
नेपाल प्रहरी	कार्यालय प्रमुख	०९६ ४२०१९९
सशस्त्र प्रहरी ५२ नं. गुल्म	कार्यालय प्रमुख	०९६४२०३००
राष्ट्रिय अनुसन्धान जिल्ला कार्यालय	प्रमुख	०९६४२०११७
अन्य प्रत्येक क्षेत्रका अगुवा निकायहरू		
जिल्ला समन्वय समिति	जिल्ला समन्वय अधिकारी	०९६४१०१४४
स्वास्थ्य कार्यालय	जिल्ला स्वास्थ्य प्रमुख	०९६४१०२३८
खानेपानी तथा सरसफाइ डिभिजन कार्यालय	डिभिजन ईन्जिनिएर	०९६४१०१५०
कृषि ज्ञान केन्द्र	बरिष्ठ कृषि विकास अधिकृत	०९६४१०११२
शिक्षा विकास तथा समन्वय ईकाइ	ईकाई प्रमुख	०९६४२०१९७
नेपाल रेडक्रस सोसाइटी	सभापति	०९६४१०१४०
राजनितिक दलहरू		
ने.क.पा. (एमाले)	अध्यक्ष	०९६४२०१०५, ९८४८७३३८५१
नेपाली कांग्रेस	सभापति	०९६४२०६७२
ने.क.पा. माओवादी केन्द्र	अध्यक्ष	९८४८८०३८६६
जनता समाजवादी पार्टी	अध्यक्ष	९८४८७६७६६८
राष्ट्रिय जनमोर्चा	अध्यक्ष	९८४८७८७४०४
रा.प्र.पा. नेपाल	अध्यक्ष	
नेपाल पत्रकार महासंघ	सभापति	९८५८७५१६३६
नेपाल टेलिकम	कार्यालय प्रमुख	०९६४२०१०८
जल तथा मौषम विज्ञान विभाग मौसमी फिल्ड कार्यालय	कार्यालय प्रमुख	०९६४२०२२१
सबै पालिकाहरू	प्रमुख प्रशासकीय अधिकृत	उल्लेख

(ख) खोज तथा उद्धार क्षेत्र

निकाय / संस्था	सम्पर्क ब्यक्ति	सम्पर्क नं.
जिल्ला प्रशासन कार्यालय	प्रमुख जिल्ला अधिकारी	०९६४२०१३३
जिल्ला प्रहरी कार्यालय	प्रहरी नायव उपरिक्षक	०९६४२०१७६
नेपाली सेना	प्रमुख सेनानी	०९६४२०५००
सशस्त्र प्रहरी बल	कार्यालय प्रमुख	०९६४२०३००
स्वास्थ्य कार्यालय	बरिष्ठ जनस्वास्थ्य अधिकृत	०९६४१०२३८
नेपाल रेडक्रस सोसाईटी	सभापति	०९६४१०१४०
नेपाल पत्रकार महासंघ	सभापति	९८५८७५१६३६
जिल्ला स्थित राजनीतिक दलहरु	प्रमुखहरु	उल्लेख
सामुदायिक बिपद् व्यवस्थापन समितीहरुको जिल्ला संजाल	अध्यक्ष	९८४८८६३५३३
सबै पालिकाहरु	प्रमुख प्रशासकीय अधिकृत	उल्लेख

(ग) आपतकालीन आवास तथा गैह्र खाद्य सामाग्री क्षेत्र

निकाय/संस्था	सम्पर्क ब्यक्ति	सम्पर्क नं.
नेपाल रेडक्रस सोसाईटी	सभापति	०९६४१०१४०
जिल्ला समन्वय समिति	जिल्ला समन्वय अधिकारी	०९६४१०१४४
शिक्षा बिकास तथा समन्वय ईकाइ	ईकाई प्रमुख	०९६४२०१९७
जिल्ला प्राविधिक कार्यालय	जिल्ला इन्जिनियर	०९६४१०४६१
डिभिजन वन कार्यालय	डिभिजन वन अधिकृत	०९६४२०१४५
भू तथा जलाधार व्यवस्थापन कार्यालय	वरिष्ठ जलाधार व्यवस्थापन अधिकृत	०९६४१०११५
उद्योग वाणिज्य संघ	अध्यक्ष	०९६४२०६११
UNFPA	प्रमुख	०९६४२०७६९
एकिकृत विकास समाज	कार्यकारी निर्देशक	०९६४२०१७९, ९८४८८००३९९
ग्रामिण महिला विकास तथा एकता केन्द्र (रुडुक)	प्रमुख	०९६४१०३९९
बहुउद्देश्यीय बिकास समाज	अध्यक्ष	०९६४१००१३
गैसस महासंघ	अध्यक्ष	९८५८७५११२९
सामुदायिक वन उपभोक्ता महासंघ	अध्यक्ष	०९६४२०६२३
सबै पालिकाहरु	प्रमुख प्रशासकीय अधिकृत	उल्लेख

(घ) स्वास्थ्य तथा पोषण क्षेत्र

क्र.सं.	निकाय तथा संस्था	संस्था प्रमुखको नाम, थर	पद	सम्पर्क नं.
१	स्वास्थ्य कार्यालय	आशुतोष श्रेष्ठ	ब.ज.स्वा.अ.	९८४९५९९०१२
२	जिल्ला समन्वय समिति	पशुपति महत	जि.स.अ.	९८५८७२२२२२
३	शिक्षा बिकास तथा समन्वय ईकाइ	रामदत्त भट्ट	ईकाई प्रमुख	९८५८७७७२४८
४	नेपाल रेडक्रस सोसाईटी	मदनराज चटौत	सभापति	९८६९१५८२१९
५	डडेल्धुरा अस्पताल	डा. जगदिशचन्द्र बिष्ट	मे.सु.	९८५८७५३२०१
६	उद्योग वाणिज्य संघ	लोकराज भट्ट	अध्यक्ष	९८५८७५१५८८
७	पत्रकार महासंघ	हिकमत सिंह	अध्यक्ष	९८५८७५१६३६
८	चिरिञ्जिवी पोलिक्लिनिक	डा. टिका भट्ट	मे.अ.	९८४८८८८०००
९	जिल्ला आयुर्वेद केन्द्र	निशान्त बोहरा	कविराज अ.छै.	९८४८७३३५१३
१०	सबै पालिकाहरु	प्र.प्र.अ.	प्र.प्र.अ.	उल्लेख

क्र.सं.	निकाय तथा संस्था	संस्था प्रमुखको नाम, थर	पद	सम्पर्क नं.
११	गैर सरकारी संस्था महासंघ	प्रेम बहादुर महर	अध्यक्ष	९८५८७५११२९
१२	NNDSWO	सुन्दर जैरु	अध्यक्ष	९८४८७२७१५४
१३	RUWDUC	सरस्वती खड्का	का.निर्देशक	९८४८८२६०५५
१४	REDC	सिद्धराज भट्ट	अध्यक्ष	९८४८८०१२०१
१५	MPDS	प्रेम बहादुर महर	का.निर्देशक	९८५८७५२१२९
१६	SUA AHARA	धर्मसिंह ऐर	जि.संयोजक	९८५८७८८७०८
१७	IDES	पदमा गुरुङ्ग	का.निर्देशक	९८४८८००३९९
१८	DADEL DHURA PLUS	भरत ऐर	का.अधिकृत	९८४८७६९१३७
१९	TRISHULI PLUS	दुर्गामणि चटौत	जि.संयोजक	९८४१६११७६७
२०	NHSSP II	प्रकाश देउवा	का.अधिकृत	९८५११९७२२४
२१	Ipas	प्रदिप अर्याल	प्रा.संयोजक	९८४१८८६०९६

(ड) खानेपानी, सरसफाई र स्वच्छता प्रबर्द्धन क्षेत्र

निकाय/संस्था	सम्पर्क ब्यक्ति	सम्पर्क नं.
खानेपानी तथा सरसफाई डिभिजन कार्यालय	डिभिजन ईन्जीनियर	०९६४९०९५० ९८४२९७७०००
जिल्ला समन्वय समिति	जिल्ला समन्वय अधिकारी	०९६४९०९४४
सबै पालिकाहरु	प्रमुख प्रशासकीय अधिकृत	उल्लेख
स्वास्थ्य कार्यालय	वरिष्ठ जनस्वास्थ्य अधिकृत	०९६४९०२३८
शिक्षा विकास तथा समन्वय ईकाई	ईकाई प्रमुख	०९६४२०९९७
नेपाल रेडक्रस सोसाइटी	सभापति	०९६४९०९४०
युनिसेफ	प्रमुख	०९६४२०४६४
RVWRMP	प्रमुख	०९६४२०४०४
महिला मुक्ति समाज	अध्यक्ष	०९६४२०२८९
MPDS	अध्यक्ष	०९६ ४९००९३
रुडुक डडेलधुरा	अध्यक्ष	०९६४९०३९९
FeCoFuN	अध्यक्ष	०९६४२०९६२
REDC	अध्यक्ष	०९६४९०२२६

(च) खाद्य सुरक्षा तथा जीविकोपार्जन क्षेत्र

निकाय/संस्था	सम्पर्क ब्यक्ति	सम्पर्क नं.
कृषि ज्ञान केन्द्र डडेलधुरा	वरिष्ठ कृषि विकास अधिकृत	०९६४९०९९२
जिल्ला समन्वय समिति	जिल्ला समन्वय अधिकारी	०९६४९०९४४
सबै पालिकाहरु	प्रमुख प्रशासकीय अधिकृत	उल्लेख
भेटनरी अस्पताल तथा पशु सेवा विज्ञ केन्द्र	कार्यालय प्रमुख	०९६४९०९९४
जलश्रोत तथा सिंचाई विकास डिभिजन कार्यालय	डिभिजन ईन्जीनियर	०९६४९०९२५
कृषि विकास बैंक	प्रबन्धक	०९६४२०५७८
उद्योग बाणिज्य संघ	अध्यक्ष	०९६४२०६९९
नेपाल रेडक्रस सोसाइटी	सभापति	०९६४९०९४०
एकिकृत विकास समाज	अध्यक्ष	०९६४२०९७९
REDC	अध्यक्ष	०९६४९०२२६
MPDS	अध्यक्ष	०९६४९००९३
रुडुक डडेलधुरा	कार्यकारी निर्देशक	०९६४९०३९९

(छ) आपतकालीन शिक्षा क्षेत्र

निकाय/संस्था	सम्पर्क व्यक्ति	सम्पर्क नं.
शिक्षा विकास तथा समन्वय ईकाइ	ईकाइ प्रमुख	०९६४२०१९७
जिल्ला समन्वय समिति	जिल्ला समन्वय अधिकारी	०९६४१०१४४
सबै पालिकाहरु	प्रमुख प्रशासकीय अधिकृत	उल्लेख
UNICEF	प्रमुख	०९६४२०४६४
UNFPA	प्रमुख	९८५८७५१७८४
नेपाल रेडक्रस सोसाइटी	सभापति	०९६४१०१४०
नेपाल शिक्षक यूनियन	अध्यक्ष	९७४९५१४४३९
नेपाल शिक्षक संघ	अध्यक्ष	९७५९५०२९०४
नेपाल राष्ट्रिय शिक्षक संगठन	अध्यक्ष	९८४८७३६१५०
अखिल नेपाल शिक्षक संगठन	अध्यक्ष	९८४८७७७२५१
सेतो गुराँस	अध्यक्ष	९८४८७६८५९३
लू निभा: बाल सरोकार समूह	प्रमुख	०९६४२०६९८

(ज) पुर्नस्थापन, पुर्ननिर्माण तथा सामाग्री व्यवस्थापन क्षेत्र

निकाय/संस्था	सम्पर्क व्यक्ति	सम्पर्क नं.
जिल्ला समन्वय समिति	जिल्ला समन्वय अधिकारी	०९६४१०१४४
सबै पालिकाहरु	प्रमुख प्रशासकीय अधिकृत	उल्लेख
पूर्वाधार क्वास कार्यालय	कार्यालय प्रमुख	०९६४१०४६१
खानेपानी तथा सरसफाइ डिभिजन कार्यालय	डिभिजन ईन्जीनियर	०९६४१०१५०
जलश्रोत तथा सिंचाइ विकास डिभिजन कार्यालय	डिभिजन ईन्जीनियर	०९६४१०१२५
स्वास्थ्य कार्यालय	वरिष्ठ जनस्वास्थ्य अधिकृत	०९६४१०२३८
डिभिजन वन कार्यालय	डिभिजन वन अधिकृत	०९६४२०१४५
भेटनरी अस्पताल तथा पशु सेवा विज्ञ केन्द्र	कार्यालय प्रमुख	०९६४१०११४
शिक्षा विकास तथा समन्वय ईकाई	ईकाई प्रमुख	०९६४२०१९७
कृषि ज्ञान केन्द्र डडेल्धुरा	वरिष्ठ कृषि विकास अधिकृत	०९६४१०११२
नेपाल रेडक्रस सोसाइटी	सभापति	०९६४१०१४०
उद्योग बाणिज्य संघ	अध्यक्ष	०९६४२०६११
WFP	प्रमुख	०९६४२०४६९
उग्रतारा डडेल्धुरा सार्वजनिक यातायात	अध्यक्ष	०९६४२००६३/०९६४२००९६

(झ) संरक्षण क्षेत्र

निकाय/संस्था	सम्पर्क व्यक्ति	सम्पर्क नं.
७ वटै पालिकाहरु	प्र. प्र. अधिकृत	उल्लेख
शिक्षा विकास तथा समन्वय ईकाइ	ईकाई प्रमुख	०९६४२०१९७
कृषि ज्ञान केन्द्र	ब. कृ. वि. अ.	०९६४२०४८१
नेपाल पत्रकार महासंघ डडेल्धुरा	अध्यक्ष	९८५८७५१६३६
UNFPA	प्रमुख	०९६४२०७६९
UNICEF	प्रमुख	०९६४२०४६४
महिला मुक्ति समाज	प्रमुख	०९६४२०३८९
बहुउद्देश्यीय विकास समाज	प्रमुख	९८५८७५११२९
नेपाल रेडक्रस डडेल्धुरा	सभापति	०९६ ४१०१०४
रुडुक डडेल्धुरा	कार्यकारी निर्देशक	०९६४१०३९९
NNSDWO	अध्यक्ष	०९६ ४२०६२६

निकाय/संस्था	सम्पर्क ब्यक्ति	सम्पर्क नं.	
मानव अधिकारका लागि महिला समूह	सचिव		९७४९५००८५४
दलित महिला संघ	कार्यक्रम संयोजक	०९६ ४२०३७४	
एकिकृत विकास समाज	कार्यकारी निर्देशक	०९६ ४२०१७९	९८४८८००३९९
महिला मानव अधिकार रक्षक संजाल	अध्यक्ष	०९६ ४२०३७४	
सामुदायिक वन उपभोक्ता महासंघ	महासचिव	०९६ ४२०६२३	

नोट :- उपरोक्त क्षेत्रहरूमा काम गर्ने माथि नाम उल्लेख गर्न छुटेका संस्थाहरूलाई समेत बैठकमा बोलाउन सकिनेछ ।

(क) निकायगत स्रोत साधनको आकलन फाराम ढाँचा

निकायको नाम..... कार्यालयको ठेगाना.....

सामग्रीको नाम	परिमाण	अनुमानित लागत	भण्डारण स्थल	माग गरेपछि उपलब्ध हुने समय अवधि	कैफियत

विपद् पूर्वतयारी तथा प्रतिकार्य कार्ययोजना फाराम ढाँचा

सि.न	क्रियाकलाप	समयावधि	मुख्य जिम्मेवार निकाय	सहयोगी निकाय	अनुमानित लागत

विषयगत सदस्य संस्थाको कार्यशर्त (नमूना)

कुनै विषयगत क्षेत्रमा परेको समस्या समाधानमा सहयोग गर्न सम्बन्धित तहमा तोकिएको प्राविधिक क्षमता भएको तथा अधिकारप्राप्त व्यक्ति, संस्था वा निकायलाई विषयगत सदस्य संस्था भनिन्छ । विषयगत सदस्य संस्थाको काम कर्तव्य यस प्रकार हुनेछन्:

- विषयगत सदस्य संस्था (सरकारी निकाय, राष्ट्रसंघीय निकाय, रेडक्रस अभियानका सदस्य, राष्ट्रिय/अन्तर्राष्ट्रिय गैसस आदि) का बीचमा उपयुक्त विषयगत समन्वय संयन्त्र स्थापना तथा व्यवस्थापन गर्न विषयगत अगुवा संस्थालाई सहयोग गर्ने ।
- संघीय, प्रदेश, जिल्ला र स्थानीय तह, सरकारी निकाय, स्थानीय नागरीक समाज तथा अन्य सरोकारवाला निकाय बीच समन्वय गर्न विषयगत अगुवा संस्थालाई सहयोग गर्ने ।
- आफ्नो विषयगत क्षेत्रमा विपद् पूर्वतयारी तथा प्रतिकार्य योजना तर्जुमा गर्न विषयगत अगुवा संस्थालाई सहयोग गर्ने । यस अन्तर्गत विपद्को प्रकृति तथा योजना मान्यता, प्राथमिकताप्राप्त आपत्कालीन कार्य तयारी, आपत्कालीन कार्य संवोधन गर्न प्राथमिकताप्राप्त पूर्वतयारी कार्यका लागि विद्यमान कमीकमजोरी पहिचान, विषयगत कार्ययोजना आदि पर्दछन् ।
- आपत्कालीन अवस्थाका लागि पर्याप्त आकस्मिक योजना तथा पूर्वतयारीको प्रत्याभूति गराउने ।
- विषयगत क्षेत्रका सहभागीहरू सम्बन्धित नीतिगत मार्गदर्शन तथा प्राविधिक मापदण्डका वारेमा जानकारी राख्दछन् र सोही मापदण्डका आधारमा प्रतिकार्य गर्दछन् भन्ने कुराको प्रत्याभूति गराउन विषयगत अगुवा संस्थालाई सहयोग गर्ने ।
- विषयगत क्षेत्रका कार्यसमूहको प्रभाव र कार्यान्वयन योजनाको प्रगतिको समीक्षा गर्न तथा पर्याप्त प्रतिवेदन र प्रभावकारी सूचना प्रवाहको प्रत्याभूति दिन प्रभावकारी अनुगमन संयन्त्र स्थापना गर्न विषयगत अगुवा संस्थालाई सहयोग गर्ने ।
- सूचना संकलन तथा प्रचारप्रसारमा योगदान गर्न स्रोत साधनको आवश्यकता पहिचान गर्ने ।
- विषयगत क्षेत्रका प्राथमिकता प्राप्त कार्य संचालन गर्न दातृ समुदायलाई मानवीय सहायता कार्यमा लगानी गर्न प्रोत्साहन गर्ने । साथै, विषयगतक्षेत्रका सहभागीहरूलाई सामान्य माध्यमबाट उनीहरूको स्रोत साधन परिचालन गर्न प्रोत्साहित गर्ने ।
- मानवीय सहायतामा संलग्न साभेदार संस्थाका कर्मचारीको क्षमता विकासका लागि तालिम संचालन गर्न सहयोग गर्ने ।
- पूर्व निर्धारित प्राथमिकता प्राप्त आवश्यकता पूर्तिको लागि विषयगत संस्थाहरूलाई अन्तिम सेवा प्रदायकका रूपमा जिम्मेवार बनाउने ।
- कार्यक्षेत्र र कार्यक्रमको प्राथमिकताका आधारमा विषयगत क्षेत्रका मुख्य साभेदारलाई समावेश गराउने ।

अनुसूची ३ (क)

न.पा. तथा गा.पा.स्तरीय प्रकोप द्रुत सर्वेक्षण प्रतिवेदन फारम

(सौजन्य: नेपाल रेडक्रस सोसाइटी)

फारम नं. १: (० देखि २४ घण्टा) गा.पा./न.पा

प्रकोप परेको मिति :

वडा नं.	प्रकोपको प्रकार	जनसंख्या			प्रभावित परिवार			विस्थापित परिवार		क्षति भएका घरधुरी		आवश्यकता
		मृत्यु	हराएको	घाइते	घरधुरी	पुरुष	महिला	घरधुरी	जनसंख्या	पूर्ण	आंशिक	

(क) प्रभावित क्षेत्रमा आधारभूत संरचना तथा सेवाको अबस्था :

क्र.सं.	क्षतिको विवरण	संख्या	क्षति		अनुमानित क्षति (मूल्यमा)	सूचना संकलनको लागि अपनाएको प्रक्रिया	कैफियत
			पूर्ण	आंशिक			
१	विद्यालय भवन						
२	पुल तथा सडक						
३	हेल्थपोष्ट/स्वास्थ्य चौकी						
४	सामुदायिक स्रोत केन्द्र (गा.वि.स, सुरक्षित बासस्थान)						
५	अन्न वाली (विघा/रोपनी)						
६	खेतीयोग्य जमीन (विघा/रोपनी)						
७	घरपालुवा पशु						
८	साना पसल						
९	माछा पोखरी						
१०	सञ्चार						
११	विद्युत						
१२	अन्य						

(ख) स्थानीयस्तरमा उद्धार तथा राहत कार्यमा संलग्न निकाय तथा संस्थाहरू :

क्र.सं.	कामको विवरण	निकाय/संस्थाको नाम				

तयार गर्नेको हस्ताक्षर

नाम :

पद :

कार्यालयको छाप :

स्वीकृत गर्नेको हस्ताक्षर

नाम :

पद :

कार्यालयको छाप :

अनुसूची ३ (ख)

प्रकोप द्रुत सर्वेक्षण फारम

(सौजन्य: नेपाल रेडक्रस सोसाइटी)

(फारम नं. २ जिल्लाको प्रयोजनको लागि)

जिल्ला :

प्रतिवेदन मिति :

१. प्रभावित क्षेत्रको विवरण :

क्र.सं	न.पा./गा.पा.को नाम र वडा नं	प्रकोपको प्रकार	प्रकोप परेको मिति	जनसङ्ख्या			प्रभावित परिवार			विस्थापित परिवार		क्षति भएका घरधुरी		कैफियत
				मृत्यू	हराएको	घाइते	घरधुरी	पुरुष	महिला	घरधुरी	जनसंख्या	पूर्ण	आंशिक	
	जम्मा													

२. समुदाय तथा ब्यक्तिगत सम्पत्तिको अनुमानित क्षतिको विवरण :

क्र.सं.	क्षतिको विवरण	संख्या	क्षति		अनुमानित क्षति (मूल्यमा)	सूचना संकलनको लागि अपनाएको प्रक्रिया	कैफियत
			पूर्ण	आंशिक			
१	विद्यालय भवन						
२	पुल तथा सडक						
३	हेल्थपोष्ट/स्वास्थ्य चौकी						
४	सामुदायिक स्रोत केन्द्र (गा.वि.स, सुरक्षित बासस्थान)						
५	अन्न वाली (विघा/रोपनी)						
६	खेतीयोग्य जमीन (विघा/रोपनी)						
७	घरपालुवा पशु						
८	साना पसल						
९	माछा पोखरी						
१०	सञ्चार						
११	विद्युत						
१२	अन्य						

३. बिभिन्न निकाय/संस्थाहरूबाट भएका उद्धार तथा राहत कार्य र आगामी दिनको आवश्यकता:

क्र.सं.	सहयोग गरिएको राहातको प्रकार	जम्मा अनुमानित आवश्यकता (क)		नेरेसोबाट मात्र सहयोग पुर्याएको परिवार (ख)		अन्य संस्थाबाट भएको सहयोग (ग)		थप आवश्यकता (घ)=क-(ख+ग)		सम्भावित सहयोगी निकाय	कैफियत
		परिवार	परिमाण	परिवार	परिमाण	परिवार	परिमाण	परिवार	परिमाण		
१	सुख्खा तयारी खाना										

क्र.सं.	सहयोग गरिएको राहातको प्रकार	जम्मा अनुमानित आवश्यकता (क)		नेरेसोबाट मात्र सहयोग पुर्याएको परिवार (ख)		अन्य संस्थाबाट भएको सहयोग (ग)		थप आवश्यकता (घ)=क-(ख+ग)		सम्भावित सहयोगी निकाय	कैफियत
		परिवार	परिमाण	परिवार	परिमाण	परिवार	परिमाण	परिवार	परिमाण		
२	नियमित खाना										
	चामल										
	दाल										
	तेल										
	नून										
३	गैरखाद्य सामग्री										
	ने.रे.सो. राहतको सेट										
	थप त्रिपाल										
४	पानी शुद्धिकरण औषधी										
५	प्राथमिक उपचार										
	प्राथमिक उपचारक										
	प्राथमिक उपचार बाकस										
अन्य सेवा कार्यहरू				सेवा गरिएको वर्तमान अवस्था र थप आवश्यकता							
६	सुरक्षित स्थानमा सार्ने तथा ओसार्ने कार्य										
७	शिविर व्यवस्थापन										
८	सरसफाइ सम्बन्धी जनचेतना अभिवृद्धि										
९	घुम्ती स्वास्थ्य शिविर										
१०	एम्बुलेन्स सेवा										
११	ट्रेसिङ्ग सेवा										
१२	अन्य विशेष आवश्यकताका प्रकार										

४. जिल्ला तथा समुदायस्तरमा रहेका सहयोगी निकायहरू (ती निकायहरूको कार्यक्षेत्र र गर्न सक्ने कार्यको विवरण) :

क्र.सं.	सहयोगका कार्यहरू	सहयोगी निकायको नाम र योजना					कैफियत
		१	२	३	४	५	
१	पूर्ण रूपमा क्षति भएका घरका लागि सहयोग						
२	आंशिक रूपमा क्षति भएका घरका लागि सहयोग						
३	विद्यालय भवन						
४	पुल तथा सडक						

क्र.सं.	सहयोगका कार्यहरु	सहयोगी निकायको नाम र योजना					कैफियत
		१	२	३	४	५	
५	हेल्थपोष्ट/स्वास्थ्य चौकी						
६	सामुदायिक स्रोत केन्द्र (गा.वि.स., सुरक्षित वासस्थान)						
७	अन्न वाली						
८	घरपालुवा पशु						
९	पशु						
१०	साना पसल						
११	माछा पोखरी						
१२	अन्य						

५. विपद् परेको क्षेत्रमा देखिएका सम्भावित स्वास्थ्य जन्य खतराहरु :

क्र.सं.	रोग	न.पा. तथा गा.पा.	समुदाय/स्थान वा वडा	प्रभावित अनुमानित जनसंख्या	कैफियत
१	भाडा पखाला				
२	हैजा				
३	मलेरिया (औलो)				
४	रुघाखोकी, ज्वरो				
५	इन्सेफलाइटिस				
६	छालाका रोगहरु				
७	सर्पको टोकाई				
८	आँखा पाक्ने रोग				
९	अन्य				

६. पहुँच (प्रभावितहरुसम्म राहत लिएर कसरी पुग्न सकिन्छ, देखिएको शुरुक्षाको अवस्था, राहत व्यवस्थापनमा जनमानसको प्रतिक्रिया)

७. आइपरेका समस्या/वाधाहरु

८. सारांश :

टोली नेता : श्री हस्ताक्षर

टोली सदस्य : श्री हस्ताक्षर

अनुसूची ३ (ग)

विस्तृत सर्वेक्षण (घरधुरी सर्वेक्षण) फाराम

(सौजन्य: नेपाल रेडक्रस सोसाइटी)

फाराम नं. ३ (८ देखि १० दिन)

जिल्ला : न.पा./गा.पा. वार्ड नं. टोल:

१) प्रकोपको प्रकार: २) प्रकोप परेको मिति: ३) समय:

४) घरमूलीको नाम: ४) पेशा : ५) उमेर समूह अनुसारको परिवार सङ्ख्या:

उमेर समूह	महिला	पुरुष	जम्मा
५ वर्ष सम्म			
६ -१५ वर्ष			
१६ -५९ वर्ष			
६० वर्षभन्दा माथि			
कुल जम्मा			

६) सडकटासन्न व्यक्ति :

क) शारीरिक असक्षम:जना

ख) एकल महिला जना

ग) गर्भवती:.... .. जना

घ) सुत्केरी: जना

७) क्षतिको विवरण :

क. मानवीय क्षति :

मृत्यु :

हराएको :

घाइते :

ख. घर:

पूर्ण क्षति :

आंशिक क्षति :

९) जीविको पार्जनको क्षेत्रहरूमा प्रभाव :

क. कृषि

• अन्न के.जी. / (क्यून्टल).....

• जग्गा जमीन: रोपनी/विघा:.....

ख. पशुधन (वटा)

ग) ब्यापार ब्यवसाय (नगदमा)

घ) अन्य:

१०. यस अघि कुनै निकायबाट सहयोग प्राप्त भएको भए:

क)

ख)

ग)

११. आवश्यकता पहिचान :

क) नियमित खाना

(ख) लत्ताकपडा

(ग) त्रिपाल

घ) भाँडाकुँडा

(ङ) पिउने पानी

(च) मनोसामाजिक परामर्श

(छ) चर्पी

(ज) सरसफाइ

(झ) स्वास्थ्य

ज)शिक्षामा सहयोग

(ट) अन्य

१२. तत्कालको लागी अस्थाई आवास र पुर्नलाभ कार्यक्रमको लागी सिफारिष

अस्थायी आवास र प्रत्युपलब्धि (Recovery)	
क) जीविकोपार्जन	
ख) घर निर्माण तथा मर्मत	
ग) बिउ विजन तथा कृषि औजार	

तयार गर्नेको हस्ताक्षर:

नाम:

पद:

कार्यालयको छाप:

प्रमाणित गर्नेको हस्ताक्षर :

नाम:

पद:

कार्यालयको छाप:

अनुसूची ४ (क)

जिल्ला आपतकालीन कार्य संचालन केन्द्र (DEOC) मा भएका विपद् तथा उद्धार सामाग्रीको बाँडफाँड विवरण (विपद्को अवस्थामा प्रयोग गर्ने)

सि. नं.	सामाग्रीको विवरण	सामाग्रीको स्थिती	नेपाली सेना रणबम गण	सशस्त्र प्रहरी बल ५२ नं. गुल्म (BOP समेत)	नेपाल प्रहरी र अन्तरगतका युनिटलाई	DEOC मा बाँकी मौज्जात	कै.
१	सब्वल	साबुत	५ वटा	५ वटा	१५ वटा	३ वटा	
२	बेल्चा	साबुत	५ वटा	५ वटा	१२ वटा	४ वटा	
३	स्ट्रेचर	साबुत	-	-	-	१ वटा	
४	गैठी	साबुत	५ वटा	५ वटा	१५ वटा	४ वटा	
५	डोरी	साबुत (१ प्रयोग भएको)	२ रोल	२ रोल	१० रोल	३ रोल	
६	टर्च लाइट	साबुत	५ वटा	५ वटा	२० वटा	५ वटा	
७	रेस्क्यु ज्याकेट (टल्कने)	साबुत	४ वटा	४ वटा	५ वटा	-	
८	फरुवा	साबुत	७ वटा	७ वटा	७ वटा	१ वटा	
९	आरी	साबुत	-	-	-	२ वटा	
१०	बन्चरो	साबुत	-	-	-	१ वटा	
११	माइक	साबुत	१ वटा	१ वटा	१ वटा	१ वटा	
१२	हेल्मेट	साबुत	१० वटा	१० वटा	१० वटा	४ वटा	
१३	लाइफ ज्याकेट	साबुत	३ वटा (भित्री मधेस)	३ वटा (भित्री मधेस)	३ वटा (भित्री मधेस)	२ वटा	
१४	बाल्टीड	साबुत	३ वटा	३ वटा	३ वटा	१ वटा	
१५	म्याट	साबुत (१० वटा प्रयोग भैसकेको)	-	२० वटा	२० वटा	४ वटा	
१६	पल	साबुत (४ वटा कपडाको)	१० वटा (भित्री मधेस)	१० वटा (भित्री मधेस)	१० वटा (भित्री मधेस)	८० वटा	
१७	चटाई	साबुत	-	-	-	२ वटा	
१८	प्राथमिक उपचारको बाक्स	साबुत	-	-	-	१ वटा	
१९	प्राथमिक उपचारको भोला	साबुत	-	-	-	९ वटा	
२०	Fire Extinguisher	साबुत	६ वटा	६ वटा	१८ वटा	५ वटा	
२१	हेडलाइट	साबुत	६ वटा	६ वटा	६ वटा	२ वटा	
२२	पन्जा	साबुत	४० जोर	४० जोर	४० जोर	६५ जोर	
२३	गैर खाद्य सामाग्री	१ पोका बेसाबुत (बन्द पोका मध्ये ५ वटा कम्बल काफली टावर पठाइएको र एउटा कम्बल बेसाबुद ।)	-	-	-	७ पोका	
२४	चैन कुप्पी	साबुत	-	-	-	१ वटा	

सि. नं.	सामग्रीको विवरण	सामग्रीको स्थिती	नेपाली सेना रणबम गण	सशस्त्र प्रहरी बल ५२ नं. गुल्म (BOP समेत)	नेपाल प्रहरी र अन्तरगतका युनिटलाई	DEOC मा बाँकी मौज्दात	कै.
२५	ड्रिल मेशिन	साबुत	-	-	-	८ वटा	
२६	हेड क्याप	साबुत	१० वटा	१० वटा	१० वटा	८ वटा	
२७	कम्मरमा भिड्ने भोला	साबुत	-	-	-	१ वटा	
२८	ग्यालेन	साबुत	-	-	-	२३ वटा	
२९	जग	साबुत	-	-	-	१८ वटा	
३०	घन	साबुत	५ वटा	५ वटा	५ वटा	२ वटा	
३१	हावा भर्ने पम्प	साबुत	४ वटा	४ वटा	४ वटा	१ वटा	
३२	सिल्वर भन्ड्याड	साबुत	-	-	-	१ वटा	
३३	प्लास	साबुत	७ वटा	७ वटा	७ वटा	६ वटा	
३४	टोचन	साबुत	-	-	-	९० मिटर	
३५	हेक्सा	साबुत (ब्लेड ९ वटा समेत)	-	-	-	१५ वटा	
३६	४" ग्रेन्डर मेशिन	साबुत	८ वटा	८ वटा	८ वटा	६ वटा	
३७	Electric Wood Cutter Machine	साबुत	१ वटा	१ वटा	-	-	

अनुसूची ४ (ख)

जिल्ला प्रहरी संग विभिन्न मितिमा खरिद गरी तथा अन्य कार्यालयबाट प्राप्त उद्धारका सामग्रीहरू

सि. न.	कार्यालयको नाम	स्टेचर	रेस्क्यु जकेट	उद्धार रेनपिस	उडकटर	रोटरी हयाम्पिङ	टयुब	लाईन डोरी	पम्प	सब्बल	बेल्चा	फरुवा	मैटी	टर्च लाईट	पानी बुट	पानी हेल्मेट	म्यास फायर सिलेण्डर	बन्चरो	फलामे आरा	घन	स्टीलको बाल्टी	चेष्ट हार्नेस	सेफ्टी बेल्ट
१	जि.प्र.का.डडेल्धुरा	७	३४	३०	१	२	६	३	१	१३	१३	८	१	१	१	१२	३	३	१	२	३	५	१
२	ई.प्र.का.जोगबुढा	४	१३	१५			३	३	१	७	८	१०	८	१	३	५	२	४	१				१
३	सि.प्र. चौ.तातापानी	१	१६					१								२		१					
४	प्र.चौ.आलीताल	१	२													२		१					
५	प्र.चौ.शिर्ष	१	४													२		१					
६	प्र.चौ.रूपाल	१								२	१	१	२			५		२		१			
७	प्र.चौ.बगरकोट	२								१	२	१	१			५							
८	प्र.चौ.लामीकाण्डे	१								२	१	२	२			५		१					
९	प्र. चौ.देवलदिव्यपुर	१								१	१		१					१					
१०	प्र.चौ.गाडखेत										१	१	१			३		१					
११	प्र.चौ.सकायल	१								१	१	१	१										
१२	प्र.चौ.भाँत्काडा									१	१	१	१					२					
१३	प्र.चौ.स्याउले	१								१	१	१	१					१					
१४	प्र.चौ.पोखरा	१								१	२	२	१					१					
१५	प्र.चौ.बेलापुर							१		१	१	१	१					१					
१६	प्र.चौ.अनारखोली	१								१	१	१	१										
१७	प्र.चौ.बागबजार																						
१८	का.सु.गार्ड																						
१९	प्र.जि.अ.नि.गार्ड																						
२०	अदालत																						
२१	अ.प्र.पोष्ट चमडा	१								१	१	१	१										
२२	अ.प्र.पोष्ट भद्रपुर																						
२३	अ.प्र.पोष्ट चिपुर																	१					
२४	अ.प्र.पोष्टबडाल	२						१					२					१					
२५	अ.प्र.पोष्ट सल्कोट																						
२६	अ.प्र.पोष्ट कुरमुले										१		१										
जम्मा		२६	६९	४५	१	२	९	९	२	३३	३६	३१	३४	२	१२	४१	५	२२	२	३	३	५	२

अनुसूची ४ (ग)

१. सशस्त्र प्रहरी बल नेपाल नं. ५२ गुल्म हे.क्वा. डडेल्धुरामा रहेका बिपद् व्यवस्थापन सामग्रीहरूको विवरण:-

सि.नं.	बिपद् व्यवस्थापन सामग्रीको नाम	संख्या	कै.
१	लाईफ ज्याकेट	४ वटा	
२	पहेलो सुट तलमाथी लगाउने	६ जोर	
३	ट्युब	१ थान	
४	फायर सिलिण्डर	७ थान	
५	घन	५ थान	
६	क्याराबिना स्क्रिपेट	४ थान	
७	चेस्ट हार्नेस	६ थान	
८	जुमर	१ थान	
९	चिसेल	१ थान	
१०	डाईनामिक डोरी	२ थान	
११	४ ईन्च ग्रेन्डर मेसिन	६ वटा	
१२	Electric Wood Cutter Machine	१ वटा	
१३	म्याट	१ थान	
१४	सब्बल ठुलो/सानो	३/१ थान	
१५	फरुवा	६ थान	
१६	गैटी	४ थान	
१७	बेलजा	६ थान	
१८	पानी बुट	८ जोर	
१९	स्टेचर	२ थान	
२०	हेडलाईट	६ वटा	
२१	टर्च लाईट	५ थान	
२२	रेस्क्यु हेल्मेट	१७ वटा	
२३	ड्रिल मेसिन	२ वटा	

२. सशस्त्र प्रहरी बल नेपाल विओपि परिगाउँमा रहेका बिपद् व्यवस्थापन सामग्रीहरूको विवरण :

सि.नं.	बिपद् व्यवस्थापन सामग्रीको नाम	संख्या	कैफियत
१	पानि बुट	७ जोर	
२	लाईफ ज्याकेट	२० वटा	
३	रेस्क्यु हेल्मेट	५ वटा	
४	पिक	५ वटा	
५	बन्चरो	२ वटा	
६	फरुवा	४ वटा	
७	WOODENSAW	१ थान	
८	साबेल	४ वटा	
९	घन	१ वटा	
१०	बेलचा	९ वटा	
११	टियुब	३ वटा	
१२	फायर सिलिण्डर	१ वटा	

सि.नं.	बिपद् ब्यवस्थापन सामग्रीको नाम	संख्या	कैफियत
१३	फुड पम्प	१ वटा	
१४	प्राथमिक उपचार बक्स	१ वटा	
१५	स्टेचर	३ वटा	
१६	बाल्टिन	३ वटा	
१७	त्रिपाल	३ वटा	

४. सशस्त्र प्रहरी बल नेपाल विओपि सिमशिरमा रहेका बिपद् ब्यवस्थापन सामग्रीहरुको विवरण:-

सि.नं.	बिपद् ब्यवस्थापन सामग्रीको नाम	संख्या	कैफियत
१	पिक	९ वटा	
२	फरुवा	२ वटा	
३	लाईफ ज्याकेट	८ वटा	
४	बेलचा	४ वटा	
५	सब्वल	१ वटा	
६	बन्चरो	१ वटा	
७	घन	१ वटा	
८	ग्रेन्डर मेसिन	१ वटा	
९	हावा भर्ने पम्प	१ वटा	
१०	डोरी	१ रोल	
११	स्ट्रेचर	२ वटा	

५. सशस्त्र प्रहरी बल नेपाल विओपि साँदनीमा रहेका बिपद् ब्यवस्थापन सामग्रीहरुको विवरण:-

सि.नं.	बिपद् ब्यवस्थापन सामग्रीको नाम	संख्या	कैफियत
१	लाईफ ज्याकेट	५ वटा	
२	पिक	२ वटा	
३	फरुवा	२ वटा	
४	बेलचा	२ वटा	
५	सब्वल	१ वटा	

६. सशस्त्र प्रहरी बल नेपाल विओपि तातोपानी रहेका बिपद् ब्यवस्थापन सामग्रीहरुको विवरण:-

सि.नं.	बिपद् ब्यवस्थापन सामग्रीको नाम	संख्या	कैफियत
१	लाईफ ज्याकेट	५ वटा	
२	पिक	२ वटा	
३	फरुवा	१ वटा	
४	बेलचा	१ वटा	
५	सब्वल	१ वटा	

७. सशस्त्र प्रहरी बल नेपाल विओपि रुपाल गाढमा रहेका बिपद् ब्यवस्थापन सामग्रीहरुको विवरण:-

सि.नं.	बिपद् ब्यवस्थापन सामग्रीको नाम	संख्या	कैफियत
१	लाईफ ज्याकेट	८ वटा	
२	पिक	२ वटा	
३	फरुवा	१ वटा	
४	बेलचा	२ वटा	
५	सब्वल	१ वटा	

अनुसूची ४ (घ)

बिपद् व्यवस्थापन सम्बन्धि रणबम गण संग भएका सामग्री विवरण

नेपाली सेनाबाट प्राप्त भएको बिपद् व्यवस्थापन सामग्रीको विवरण

सि.नं.	युनिट	बिपद् व्यवस्थापन सामग्रीको विवरण	ईकाई	परिमाण	कैफियत
१	श्री रणबम गण	फयार एक्सटिङ्ग गुईसर	गोटा	२	
२	श्री रणबम गण	Life Jacket	गोटा	१०	
१	श्री रणबम गण	Screw Carabiners	गोटा	२२	
२	श्री रणबम गण	Harness (scarp belt)	गोटा	४	
३	श्री रणबम गण	Rappling Climbing Rope	गोटा	३	
४	श्री रणबम गण	Nylone Rope	गोटा	१	
५	श्री रणबम गण	Figure 8	गोटा	१०	
६	श्री रणबम गण	Rapling Globes	गोटा	१५	
७	श्री रणबम गण	Retro Reflective Vest	गोटा	८	
८	श्री रणबम गण	Water Proof Life Jacket	गोटा	११	

जिल्ला बिपद् व्यवस्थापन समितिबाट उपलब्ध भएका बिपद् व्यवस्थापनमा प्रयोग हुने सामग्रीहरू

सि.नं.	युनिट	बिपद् व्यवस्थापन सामग्रीको विवरण	ईकाई	परिमाण	कैफियत
१	श्री रणबम गण	डोरी	गोटा	४	
२	श्री रणबम गण	पानी बूठ	गोटा	१०	
३	श्री रणबम गण	रेनसुट	गोटा	१०	
४	श्री रणबम गण	लाईफ ज्याकेट	गोटा	१०	
५	श्री रणबम गण	सेफ्टी ज्याकेट	गोटा	२०	
६	श्री रणबम गण	हेल्मेट	गोटा	१०	
७	श्री रणबम गण	पिक	गोटा	१०	
८	श्री रणबम गण	साबेल	गोटा	१०	
९	श्री रणबम गण	गल	गोटा	१०	
१०	श्री रणबम गण	बन्चरो	गोटा	१०	
११	श्री रणबम गण	फरुवा	गोटा	१०	
१२	श्री रणबम गण	मेघा फोन	गोटा	२	
१३	श्री रणबम गण	ब्याट्रिवाला लाईट	गोटा	२	
१४	श्री रणबम गण	स्ट्रेचर फोल्डिङ्ग	गोटा	३	
१५	श्री रणबम गण	स्ट्रेचर नन फोल्डिङ्ग	गोटा	२	
१६	श्री रणबम गण	प्लाष्टिक हेल्मेट	गोटा	२०	
१७	श्री रणबम गण	पानी बूठ	गोटा	१०	
१८	श्री रणबम गण	ट्राफिक ज्याकेट	गोटा	८	
१९	श्री रणबम गण	लाईफ ज्याकेट	गोटा	२०	
२०	श्री रणबम गण	ह्याण्ड क्याप	गोटा	१९	
२१	श्री रणबम गण	खूला ब्याग	गोटा	४	
२२	श्री रणबम गण	आरा	गोटा	१	
२३	श्री रणबम गण	पिक	गोटा	१४	
२४	श्री रणबम गण	साबेल	गोटा	२०	

सि.नं.	युनिट	विपद् व्यवस्थापन सामाग्रीको विवरण	ईकाई	परिमाण	कैफियत
२५	श्री रणबम गण	स्टील बाल्टिन	गोटा	८	
२६	श्री रणबम गण	फरुवा	गोटा	९	
२७	श्री रणबम गण	बन्चरो	गोटा	१	
२८	श्री रणबम गण	गल सानो	गोटा	११	
२९	श्री रणबम गण	गल ठूलो	गोटा	४	
३०	श्री रणबम गण	प्लाष्टिक डोरी	रोल	४	
३१	श्री रणबम गण	ब्याग डोरी सहित	गोटा	१	
३२	श्री रणबम गण	ट्युब	गोटा	३	
३३	श्री रणबम गण	हेडलाईट जुके	गोटा	१	
३४	श्री रणबम गण	म्याट्रेस	गोटा	२	
३५	श्री रणबम गण	फष्टएड ब्याग	गोटा	२	
३६	श्री रणबम गण	फायर एक्सटीङ्ग गुईसर	गोटा	११	
३७	श्री रणबम गण	५/६ के.जि.को घन	गोटा	७	
३८	श्री रणबम गण	आईरन पिकहुक	गोटा	३	
३९	श्री रणबम गण	क्याराबिना स्क्रु	गोटा	८	
४०	श्री रणबम गण	फिगर एट	गोटा	८	
४१	श्री रणबम गण	पञ्जा	जोर	४०	
४२	श्री रणबम गण	रल्यान्डर मेशिन	गोटा	८	
४३	श्री रणबम गण	कटिङ्ग प्लायर	गोटा	७	
४४	श्री रणबम गण	टर्च लाईट	गोटा	५	
४५	श्री रणबम गण	टाटपोलिन	गोटा	१०	
४६	श्री रणबम गण	हेड लाईट	गोटा	६	
४७	श्री रणबम गण	फुट पम्प	गोटा	४	
४८	श्री रणबम गण	Wood Cutter	गोटा	२	

जिल्ला वन कार्यालयबाट उपलब्ध भएका विपद् व्यवस्थापनमा प्रयोग हुने सामाग्रीहरू

सि.नं.	युनिट	विपद् व्यवस्थापन सामाग्रीको विवरण	ईकाई	परिमाण	कैफियत
१	श्री रणबम गण	बाल्टिन	गोटा	१०	
२	श्री रणबम गण	मग	गोटा	१०	
३	श्री रणबम गण	स्प्रेयर	गोटा	१	
४	श्री रणबम गण	र्याकर	गोटा	१	
५	श्री रणबम गण	फायर पिटर	गोटा	२	
६	श्री रणबम गण	टूम्लेट	गोटा	२	

मानव संसाधन

सि.नं.	तालिमको विवरण	तालिम गरेका सकल दर्जाहरूको संख्या	कै.
१	विपद् व्यवस्थापन	२०	
२	Disaster Assessment Response Team	४	
३	Minor Rescue	६	
४	FIRE FIGHTING	२२	
५	Tactical Level Search and Rescue	२८	
जम्मा		८०	

अनुसूची ४ (ड)

नेपाल रेडक्रस सोसाइटीमा रहेको मौज्जात सामग्री

Name of Item																		
SN		Blanket	Tarpolion	Utencial Set	SARI	Dhoti	JEEN	POPLINE	PRINT	Strectire	Rope	Tent	Helmet	Stick	Baisakhi	Family Pack	Bocket	Gumboot
1	Total Balance	150	100	150	100	100	150	150	150	35	100	4	10	15	5	25	150	10

नेपाल रेडक्रस उपशाखाको नाम तथा सभापतिहरूको नामावली

सि.नं.	उपशाखाको नाम	सभापति	सम्पर्क नम्बर
१	जोगबुडा उपशाखा	श्री दल बहादुर साउद	९८४८८३००८३
२	देवल उपशाखा	श्री खिमानन्द पन्त	९८६८७२५५९२
३	भद्रपुर उपशाखा	श्री भोज राज जोशी	९७४९५००८८२
४	शीर्ष उपशाखा	श्री पदम बहादुर माल	९८४८८५५९५२
५	भागेश्वर उपशाखा	श्री वीर भान शाही	९७५९५०२९०४
६	कोटेली उपशाखा	श्री प्रेम बहादुर साउद	९८६४३००४९२
७	आलिताल उपशाखा	श्री मान सिंह साउद	९७४९५०३९५२
८	नवदुर्गा उपशाखा	श्री शेरबहादुर धामी	९८४८७६६९४७
९	घटाल उपशाखा	श्री प्रेमराज बोहरा	९८४८७०८५०६
१०	अजयमेरु उपशाखा	श्री इश्वरी दत्त जोशी	९८४८८४७४४४
११	कैलपालमाण्डौ उपशाखा	श्री गंगारामफुलारा	९८४८७२८३९७
१२	बेलापुर उपशाखा	श्री गंगादत्त पन्त	९७४९५९९८२३
१३	गणेशपुर उपशाखा	श्री ललीत प्रसाद जोशी	९८४८४४९५०४
१४	भुवनेश्वरी उपशाखा	श्री दिल बहादुर बिष्ट	९८४८७२६५६९
१५	गाँडखेत उपशाखा	श्री जयराज जैशी	९८९२७९५६७६
१६	अशिग्राम उपशाखा	श्री तिलकराज भट्ट	९८४८८०२२२४
१७	सहश्रलिङ्ग उपशाखा	श्री खेम साउद	९८५८४२०६९४
१८	उग्रतारा उपशाखा	श्री देवकी भट्ट	९८४८८०९७२९
१९	बगरकोट उपशाखा	श्री भुवनराज भट्ट	९७५९५०००२०
२०	रूपाल उपशाखा	श्री टंक प्रसाद जोशी	९८६५६५८८८६
२१	कीर्तिपुर उपशाखा	श्री बिष्णु राज भट्ट	९८६०९३३५३८
२२	अमरगढी उपशाखा	श्री राजेन्द्र प्रसाद भट्ट	९८४८८८८८४५
२३	चिपुर उपशाखा	श्री अम्मर ब. भाट	९७४९५९६९४९
२४	समैजी उपशाखा	श्री सुरेन्द्र ब. भण्डारी	९८४८७६७८३०
२५	मष्टामाण्डौ उपशाखा	श्री महेश ब. शाही	९८४८७२८८८४
२६	रडुवा उपशाखा	श्री दीपक बोहरा	९८४८७४३७९६

अनुसूची ५

स्वास्थ्य तथा पोषण विषयगत क्षेत्रसँग भएका स्रोत, साधन र क्षमताहरू:

क्र. सं.	स्थानीय तह	मे.अ.	ज.स्वा. नि.	हे.अ./ सि./अ. हे.व	स्टाफ नर्स / सि./ अ.न.मी	ल्या.टे. / ल्या. अ.	म.स्वा.स्व.से. (सबैसँग प्राथमिक उपचार बाकस)	कै.
१	अमरगढी न.पा.	०	४	१४	१८	२	७८	
२	परशुराम न.पा.	२	१	२३	२३	४	८१	
३	अजयमेरु गा.पा.	१	१	१८	२१	६	७९	
४	आलिताल गा.पा.	०	०	१३	१६	२	५५	
५	गन्यापधुरा गा.पा.	०	०	१९	१८	४	५९	
६	नवदुर्गा गा.पा.	१	१	१८	१६	४	६५	
७	भागेश्वर गा.पा.	१	२	१३	१७	३	५४	
जम्मा		५	९	१२०	१२९	२५	४७१	

स्वास्थ्यतर्फ गठित जिल्ला स्तरीय द्रुत प्रतिकार्य टोली (DRRT) को नामावली

क्र.सं.	नाम	दर्जा	कार्यालयको नाम	सम्पर्क नं.	कैफियत
१	आशुतोष श्रेष्ठ	ब.ज.स्वा.अ.	स्वास्थ्य कार्यालय	९८४९५९९०१२	संयोजक
२	डा. जगदिशचन्द्र बिष्ट	मे.सु.	डडेल्धुरा अस्पताल	९८५८७५३२०१	सदस्य
३	हरि प्रसाद भट्ट	भे.क.सु.	स्वास्थ्य कार्यालय	९८४८७८९५५३	सदस्य
४	लक्ष्मी चन्द	स्टाफ नर्स	डडेल्धुरा अस्पताल	९८४१६६८६०५	सदस्य
५	ईश्वरी प्रसाद भुषाल	ल्या.टे.नि.	डडेल्धुरा अस्पताल	९८५८७७६५७७	सदस्य
६	नर बहादुर बिष्ट	का.स.	स्वास्थ्य कार्यालय	९८६६५०७८६८	सदस्य

स्वास्थ्यतर्फ गठित समुदाय स्तरीय द्रुत प्रतिकार्य टोली (CRRT) को नामावली

अमरगढी नगरपालिका

क्र.सं.	नाम	दर्जा	संस्थाको नाम	सम्पर्क नं.	कैफियत
१	गणेश बहादुर बिष्ट	स्वा.शाखा प्रमुख	अमरगढी नगरपालिका	९८५८७५१७५१	संयोजक
२	ललित के.सी.	सि.अ.हे.व.अ.	उग्रतारा स्वास्थ्य चौकी	९८४८७६५४६७	सदस्य
३	श्यामराज बोहरा	ज.स्वा.नि.	भूमिराज स्वास्थ्य चौकी	९८४८८२७२८९	सदस्य
४	लोकराज पनेरू	सि.अ.हे.व.अ.	घटाल स्वास्थ्य चौकी	९८४८७२८५३०	सदस्य
५	लोकराज भट्ट	ज.स्वा.नि.	सहश्रल्लिङ्ग स्वास्थ्य चौकी	९८४८७५०८५४	सदस्य
६	भोज बहादुर पाल	अ.हे.व.	स्याउले आ.स्वा.से.के.	९८६५६१६९७६	सदस्य
७	हेमराज ओझा	अ.हे.व.	भलिया आ.स्वा.से.के.	९८४८७६५०१९	सदस्य
८	महादेव भट्ट	अ.हे.व.	डकले आ.स्वा.से.के.	९८४८४८३४२७	सदस्य
९	ध्रुव ताम्राकार	अ.हे.व.	भजनौटा आ.स्वा.से.के.	९८४०२९२४११	सदस्य
१०	नविन नेपाली	ज.स्वा.नि.	बिरखम आ.स्वा.से.के.	९८६५६४८६१८	सदस्य
११	प्रेमराज जोशी	अ.हे.व.	सल्लाघारी आ.स्वा.से.के.	९८४८७६५८३४	सदस्य
१२	शान्ति भट्ट	अ.न.मी.	भूमिराज स्वास्थ्य चौकी	९८६३२२१२०५	सदस्य
१३	निर्मला बोहरा	अ.न.मी.	उग्रतारा स्वास्थ्य चौकी	९८४८७६६७३१	सदस्य
१४	मनिष भण्डारी	ल्या.अ.	घटाल स्वास्थ्य चौकी	९८४८४४६७२७	सदस्य
१५	वीरेन्द्र पन्त	का.स.	अमरगढी नगरपालिका		सदस्य

परशुराम नगरपालिका

क्र.सं.	नाम	दर्जा	संस्थाको नाम	सम्पर्क नं.	कैफियत
१	तेज बहादुर सिंह	स्वा.शाखा प्रमुख	परशुराम नगरपालिका	९८४८७६९२९५	संयोजक
२	डा. जितेन्द्र चौधरी	मे.अ.	जोगबुडा अस्पताल	९८६५५५८२०५	सदस्य
३	धनिराम बोहरा	सि.अ.हे.व.अ.	शिर्ष स्वास्थ्य चौकी	९८४८४९५६०४	सदस्य
४	जय बहादुर धामी	हे.अ.	साँदनी स्वास्थ्य चौकी	९८६८७९१२९२	सदस्य
५	नन्दराम नाथ	अ.हे.व.	कटाल आ.स्वा.से.के.	९८४८८३०२३६	सदस्य
६	रमेश बोहरा	अ.हे.व.	जमरानी आ.स्वा.से.के.	९८६६१०५०२३	सदस्य
७	गोबिन्द साँउद	अ.हे.व.	बन्ड आ.स्वा.से.के.	९८४८८३०२५७	सदस्य
८	लोकेश भट्ट	अ.हे.व.	सलेता आ.स्वा.से.के.	९८६९८४८९२८	सदस्य
९	गणेश नाथ	अ.हे.व.	बोडा आ.स्वा.से.के.	९८४८५४४८५३	सदस्य
१०	हरि प्रसाद भट्ट	अ.हे.व.	बसौटी आ.स्वा.से.के.	९८६२४६२८७४	सदस्य
११	युवराज डाँगी	अ.हे.व.	शिर्ष आ.स्वा.से.के.	९८६५६३७७४७	सदस्य
१२	दिपेश बोहरा	अ.हे.व.	गाईबादे आ.स्वा.से.के.	९८४८४९०४६३	सदस्य
१३	पुजा कार्की	अ.हे.व.	जोजला आ.स्वा.से.के.	९८६६६५४२६५	सदस्य
१४	द्रोपती माल	स्टा.न.	जोगबुडा अस्पताल	९८६७८७५९४०	सदस्य
१५	पार्वती बम	सि.अ.न.मी.	जोगबुडा अस्पताल	९८६८८५७२८५	सदस्य
१६	राम बहादुर राना	ल्या.टे.	जोगबुडा अस्पताल	९८६५६८२७०६	सदस्य
१७	धर्मानन्द जोशी	का.स.	जोगबुडा अस्पताल	९८६८४४३२२२	सदस्य

आलिताल गाउँपालिका

क्र.सं.	नाम	दर्जा	संस्थाको नाम	सम्पर्क नं.	कैफियत
१	धन बहादुर क्षेत्री	स्वा.शाखा प्रमुख	आलिताल गाउँपालिका	९८४८४७४२३	संयोजक
२	चेतराज जोशी	हे.अ.	गाड्खेत स्वास्थ्य चौकी	९८४८८५२०५५	सदस्य
३	जनक राज भट्ट	सि.अ.हे.व.	आलिताल स्वास्थ्य चौकी	९८४८७५२२६९	सदस्य
४	कुन्ती जोशी	अ.हे.व.	झरकाँडा आ.स्वा.से.के.	९८६८४६०३३५	सदस्य
५	दिनेश बिष्ट	अ.हे.व.	भाडी आ.स्वा.से.के.	९८११६९४६९०	सदस्य
६	नरेश बिष्ट	अ.हे.व.	हर्तोला आ.स्वा.से.के.	९८६८५०९८०२	सदस्य
७	ईश्वरी कुमारी बडु	अ.हे.व.	चौड आ.स्वा.से.के.	९८४८७४३४३६	सदस्य
८	ममता शाह	अ.हे.व.	घरेलु आ.स्वा.से.के.	९८६८५५५६६६	सदस्य
९	निरा मडै	अ.हे.व.	भित्रीसैन आ.स्वा.से.के.	९८४८२४१५७५	सदस्य
१०	सुधा जोशी	अ.न.मी.	आलिताल स्वास्थ्य चौकी	९८१३७७०५९९	सदस्य
११	फुलमाया खत्री	अ.न.मी.	भित्रीसैन आ.स्वा.से.के.	९८४८८७००२	सदस्य
१२	डम्बर खड्का	ल्या.अ.	गाड्खेत स्वास्थ्य चौकी	९८६८४००९७	सदस्य
१३	भवी थापामगर	का.स.	आलिताल स्वास्थ्य चौकी	९८४१८५४३३०	सदस्य

अजयमेरु गाउँपालिका

क्र.सं.	नाम	दर्जा	संस्थाको नाम	सम्पर्क नं.	कैफियत
१	हिक्मत कठायत	स्वा.शाखा प्रमुख	अजयमेरु गाउँपालिका	९८४८७२८०७५	संयोजक
२	गणेश बहादुर पाल	ज.स्वा.नि.	समैजी स्वास्थ्य चौकी	९८६८४६०७१९	सदस्य
३	देवु थापा	हे.अ.	भद्रपुर स्वास्थ्य चौकी	९८६४८१२९२२	सदस्य
४	दिपेन्द्र पन्त	हे.अ.	चमडा स्वास्थ्य चौकी	९८६८४६७९०१	सदस्य
५	गणेश ऐडी	हे.अ.	देवल स्वास्थ्य चौकी	९८४८८२२६१३	सदस्य
६	खेम बहादुर पाल	हे.अ.	चिपुर स्वास्थ्य चौकी	९८६८८५१०२५	सदस्य
७	लोक सिंह भट्ट	अ.हे.व.	राजुल आ.स्वा.से.के.	९८६८७०८०६७	सदस्य

क्र.सं.	नाम	दर्जा	संस्थाको नाम	सम्पर्क नं.	कैफियत
८	बबिता ठगुना	अ.हे.व.	गाल सा.स्वा.ई.	९८४०९२४५८७	सदस्य
९	जानकी जि.सी.	अ.न.मी.	रोल्ली सा.स्वा.ई.	९८६९५६३६५५	सदस्य
१०	छत्र ऐर	अ.हे.व.	भुल्कुडा सा.स्वा.ई.	९८४८८०१८६९	सदस्य
११	अम्बादत्त भट्ट	अ.हे.व.	खतेडा सा.स्वा.ई.	९८४८८२६१६४	सदस्य
१२	माया अवस्थी	अ.न.मी.	भद्रपुर स्वास्थ्य चौकी	९८६५६६९९७६	सदस्य
१३	बिष्णु बिष्ट	ल्या.अ.	भद्रपुर स्वास्थ्य चौकी	९८६५७१५३१२	सदस्य
१४	डिल्लीराज पन्त	का.स.	अजयमेरु गाउँपालिका	९८६५७७२०२६	सदस्य

भागेश्वर गाउँपालिका

क्र.सं.	नाम	दर्जा	संस्थाको नाम	सम्पर्क नं.	कैफियत
१	मान बहादुर साहु	स्वा.शाखा प्रमुख	भागेश्वर गाउँपालिका	९८५८७८४४६५	संयोजक
२	किर्ती बहादुर बिष्ट	हे.अ.	बगरकोट स्वास्थ्य चौकी	९८४८७५३५०७	सदस्य
३	योगेन्द्र खड्का	अ.हे.व.	रूपाल स्वास्थ्य चौकी	९८४८९६६३०६	सदस्य
४	गौतम कुमार शाही	ज.स्वा.नि.	भागेश्वर स्वास्थ्य चौकी	९८४८७३९२१४	सदस्य
५	कविता बोहरा	हे.अ.	पनिउट आ.स्वा.से.के.	९९६६२८७०९०	सदस्य
६	राजेन्द्र ठगुना	अ.हे.व.	सिराड आ.स्वा.से.के.	९८४८७२४२१२	सदस्य
७	गोमती शाही	अ.न.मी.	भागेश्वर स्वास्थ्य चौकी	९८६००६०५२९	सदस्य
८	सरस्वती नाथ	अ.न.मी.	रूपाल स्वास्थ्य चौकी	९८६५८७३६४६	सदस्य
९	राजेन्द्र चटौत	ल्या.अ.	बगरकोट स्वास्थ्य चौकी	९८४८८७३७७५	सदस्य
१०	मदन भट्ट	का.स.	बगरकोट स्वास्थ्य चौकी	९८६८७७६४२४	सदस्य

नवदुर्गा गाउँपालिका

क्र.सं.	नाम	दर्जा	संस्थाको नाम	सम्पर्क नं.	कैफियत
१	खगेन्द्र प्रसाद भट्ट	स्वा.शाखा प्रमुख	नवदुर्गा गाउँपालिका	९८६८५८६७०१	संयोजक
२	लाल बहादुर साँउद	सि.अ.हे.व.अ.	कोटेली स्वास्थ्य चौकी	९८४८८४९००१	सदस्य
३	तारा प्रसाद भट्ट	अ.हे.व.	नवदुर्गा स्वास्थ्य चौकी	९८४८७७८७८९	सदस्य
४	मिनराज धिक्त	हे.अ.	मणिलेक स्वास्थ्य चौकी	९८५८७५१३३३	सदस्य
५	चेतराज अवस्थी	सि.अ.हे.व.	बेलापुर स्वास्थ्य चौकी	९८४८७४३०६५	सदस्य
६	प्रेम बहादुर साँउद	अ.हे.व.	चामा आ.स्वा.से.के.	९८६४७९८७६६	सदस्य
७	डम्मरु साँकी	अ.न.मी.	मणिलेक स्वास्थ्य चौकी	९८४२३२८९५५	सदस्य
८	कल्पना खडायत	अ.न.मी.	बेलापुर स्वास्थ्य चौकी	९८४८८६४६९७	सदस्य
९	बिक्रम थापामगर	ल्या.अ.	नवदुर्गा स्वास्थ्य चौकी	९८४८७४३५६९	सदस्य
१०	शान्ति शाही	का.स.	मणिलेक स्वास्थ्य चौकी	९८६५७४८६९०	सदस्य

गन्यापधुरा गाउँपालिका

क्र.सं.	नाम	दर्जा	संस्थाको नाम	सम्पर्क नं.	कैफियत
१	बाशुदेव नौन्याल	स्वा.शाखा प्रमुख	गन्यापधुरा गाउँपालिका	९८४८४४१४६	संयोजक
२	सुनिता खाती	हे.अ.	असिग्राम स्वास्थ्य चौकी	९८६५८८४९१२	सदस्य
३	प्रेम प्रसाद भण्डारी	सि.अ.हे.व.अ.	गणेशपुर स्वास्थ्य चौकी	९८४८५३९९७१	सदस्य
४	खगराज पनेरु	अ.हे.व.	कैलपालमाण्डौ स्वा.चौ.	९८४८५४४१४४	सदस्य
५	निर्मला भण्डारी	सि.अ.हे.व.	मष्टामाण्डौ स्वा.चौ.	९८४०३९५३२६	सदस्य
६	दिपक ब. ओली	अ.हे.व.	रेल आ.स्वा.से.के.	९८४८४७६४३८	सदस्य
७	लक्ष्मी लिम्बु	अ.न.मी.	गणेशपुर स्वास्थ्य चौकी	९८४८९८०९३६	सदस्य
८	लक्ष्मी जोशी	अ.न.मी.	असिग्राम स्वास्थ्य चौकी	९८६८५७०००१	सदस्य
९	राजेश शाही	ल्या.अ.	मष्टामाण्डौ स्वा.चौ.	९८४८७४०५६१	सदस्य
१०	दुर्गा कार्की	का.स.	गणेशपुर स्वास्थ्य चौकी	९८६८४२३७९७	सदस्य

अनुसुची ६

नेपाल प्रहरी एवं यूनीटहरूको सम्पर्क नं. र ठेगाना

यस कार्यालय तथा मातहतका कार्यालय प्रमुखहरूको नामथर, मोवाईलनं.:-

सि.न	दार्जा	नामथर	प्रहरी ईकाईको नाम	कार्यालयको CUG नं.
१	जिल्ला प्रहरी कार्यालय डडेल्धुरा संचार			९८५८७९००७०, ९८६२४८००८५
२	प्र.ना.उ.	महेन्द्र नेपाल	जि.प्र.का.डडेल्धुरा	९८५८७५५५५५
६	प्र.नि	रमेश दत्त अवस्थी	ई.प्र.का जोगबुडा	९८५८७५९९३७, ९८६२४८०९९७
७	प्र.ना.नि.	प्रेम सिंह बोहरा	सि.प्र.चौ. तातापानी	०९६-६९०९७०, ९८६२४८०९९८
८	प्र.ना.नि.	मोहन बहादुर कैला	प्र.चौ. शिर्ष	९८६२४८००२६
९	प्र.स.नि	लाल बहादुर खड्का	प्र.चौ. रूपाल	९८६२४८०९४७
१०	प्र.स.नि.	जगत बहादुर ऐर	प्र.चौ. लामिकाण्डे	९८६२४८०९४३
११	प्र.स.नि.	राज बहादुर चन्द	प्र.चौ. देवलदिव्यपुर	९८६२४८०९९६
१२	प्र.स.नि.	मान बहादुर चन्द	प्र.चौ. बगरकोट	०९६-६९०८७४, ९८६२४८०९३९
१३	प्र.स.नि.	तेज सिंह भाट	प्र.चौ. अनारखोली	९८६२४८००२९
१४	प्र.स.नि.	प्रेम सिंह बोहरा	प्र.चौ. बेलापुर	९८६२४८०९९९
१५	प्र.ना.नि	शेर बहादुर बुढाऐर	प्र.चौ. पोखरा	९८६२४८०९४२
१६	प्र.स.नि.	रण बहादुर बुढा	प्र.चौ. सकायल	९८६४६०९९९९, ९८६२४८०९२४
१७	प्र.ना.नि	कर्ण बहादुर घर्ती	प्र.चौ. स्याउले	०९६-४२०२९९, ९८६२४८०९३२
१८	प्र.स.नि	अमर सिंह कठायत	प्र.चौ. भात्काडा	९८६२४८०९९०
१९	प्र.स.नि	खगेन्द्र बहादुर कार्की	प्र.चौ. गाडखेत	०९६-६९०९४३, ९८६२४८००२३
२०	प्र.स.नि	भिम राज भट्ट	प्र.चौ.आलिताल	९८६२४८००७९
२१	प्र.ना.नि	चन्द्र सिंह धामी	प्र.चौ. बागवजार	९८६२४८००८३
२२	प्र.स.नि	गोविन्द सिंह डाँगा	प्र.चौ. बडाल	०९६-६९०९६०, ९८६२४८००८४
२३	प्र.स.नि.	कृष्ण बहादुर बम	प्र.चौ.भद्रपुर	९८६२४८०९०९
२४	प्र.ह.	राम दत्त भट्ट	का.सु.गार्ड डडेल्धुरा	०९६-४२०२९५, ९८६२४८००८९
२५	प्र.ह.	केशव सिंह धामी	जिल्ला अदालत	९८६२४८००९३
२६	प्र.ह.	मान बहादुर धामी	प्र.जि.अ.नि.सु.गार्ड	९८६२४८००८२
२७	प्र.ह.	सुरेश सिंह धामी	अ.प्र.पोष्ट चमडा	०९६-६९०९२६, ९८६२४८००८९
२८	प्र.स.नि	दिलिप सिंह धामी	अ.प्र.पोष्ट कुरुमुले	९८६२४८००९६
२९	प्र.ह.	करन चन्द	अ.प्र.पोष्ट चिपुर	९८६२४८००९४
३०	प्र.ह.	भुपेन्द्र सिंह पुजारा	अ.प्र.पोष्ट जैसेरा	९८६२४८००९२
३१	प्र.ह.	मान बहादुर बुढाऐर	अ.प्र.पोष्ट ऐरोडा	
३२	प्र.ह.	करन सिंह खत्री	अ.प्र.पोष्ट ठाँटाबजार	
३३	प्र.स.नि	मनोज कुमार बुढा	अ.प्र.पोष्ट गाईबाधे उदासीपुर	
३४	प्र.ह.	मदन बहादुर बिष्ट	अ.प्र.पोष्ट धिमडा	
३५	प्र.ज.	भरत बहादुर मल्ल	उपक्षेत्रीय अस्पताल	९८६२४८००९७
३६	प्र.ना.नि	मदन प्रसाद उपाध्याय	जि.ट्रा.प्र.का स्याउले	०९६-४२०९२९, ९८६२४८०९४०

अनुसूची ७

सशस्त्र प्रहरी बल नेपाल नं. ५२ गुल्म हे.क्वा. डडेल्धुराबाट सिमा सुरक्षार्थ खटिईएका सशस्त्र प्रहरी कर्मचारीहरुको विवरण:-

सशस्त्र प्रहरी सिमा सुरक्ष बेश			
१.	स.प्र.बल बि.ओ. पी परीगाउ	कार्यालय	९८५१२७२७४०
२	श्री मनोज पौडेल स.प्र.नी.	बि.ओ.पी. कार्यालय प्रमुख	९८५१२७२७४१
३	स.प्र.बल बि.ओ.पी. तातापानी	कार्यालय	९८५१२७२७४८
४.	स.प्र.बल बि.ओ.पी. सांदनी	कार्यालय	९८५१२७२७४५
५	स.प्र.बल बि.ओ.पी. तल्लो शिर्ष	कार्यालय	९८४३४५८४३३

अनुसूची ८

निजी क्षेत्र सँग रहेका उपकरणहरु

क्र.सं.	फर्मको नाम	विवरण	संख्या	सम्पर्क नं.
१.	राजेन्द्र निर्माण सेवा प्रा.ली.	स्काईभेटर	४	९८४८७२८२२२
२.	राजेन्द्र निर्माण सेवा प्रा.ली	भ्याकुलोडर	१	९८४८७२८२२२
३.	चाँदनी कन्स्ट्रक्सन क.प्रा.ली	भ्याकुलोडर	२	९८४८७०७७७
४.	राष्ट्र सेवा निर्माण सेवा	स्काईभेटर	१	९८४८८०३४४२
५.	निश्चल कन्स्ट्रक्सन प्रा.लि.	भ्याकुलोडर	२	९८५८७५१२१२
६.	नौलाकोट निर्माण सेवा	भ्याकुलोडर	१	९८४८८३१०४३
७.	निङ्गलासैनी कन्स्ट्रक्सन	भ्याकुलोडर	१	९८४८८०३८६६
८.	पुजा निर्माण सेवा	भ्याकुलोडर	१	९८४८८०७३७९
९.	आलोक निर्माण सेवा	भ्याकुलोडर	१	९८४८७२८९०५

श्रोत:निर्माण ब्यवसायी संघ, डडेल्धुरा फोन नं.०९६ ४१००४७

अनुसूची ९

डडेल्धुरा जिल्लामा संचालित एम्बुलेन्सहरुको विवरण

सि.नं.	एम्बुलेन्स संचालन गर्ने कार्यालय	एम्बुलेन्स रहेको स्थान	प्रकार	चालकको नाम र सम्पर्क नं.	समन्वयकर्ताको नाम	कार्यालय प्रमुखको नाम र सम्पर्क नं.	कै.
१	डडेल्धुरा अस्पताल	डडेल्धुरा अस्पताल	C	दिपक पन्त ९८४८७६६०१	सरोज बुढा ९८४९८८८१३७	डा. जगदीशचन्द्र विष्ट ९८५८७५३२०१	
२			C	सुरेश ठकुराठी ९८६८४०७५४६			
३			C	पुष्पराज पाठक ९८४८७६५९९			
४	परशुराम न.पा.	जोगबुढा अस्पताल	B	तेज बहादुर थापा ९८४८८३११५७	तेज बहादुर सिंह ९८४८७६९२९५	भिम बहादुर साउँद ९८५८४२०१६६	
५.	आलिताल गा.पा	आलिताल स्वास्थ्य चौकी	C	हरि बहादुर थापा ९८१५६८२१८६	धन बहादुर क्षेत्री	बल बहादुर गुरुङ	
६.		गांखेत स्वाथ्य चौकी	C	दत्तराम बोहरा ९८१२७०२६२५			
७.	भागेश्वर गा.पा	बगरकोट स्वास्थ्य चौकी	C	गोविन्द नाथ ९८६८५५८	मान बहादुर शाहु ९८५८७८४४६५	कौशिला भट्ट ९८५१२०९८६८	
८.	अजयमेरु गा.पा	भद्रपुर स्वास्थ्य चौकी	C	पुष्कर पन्त ९८६५८१२९२७	हिकमत ब. कठायत ९८४८७२८०७५	उमेश प्रसाद भट्ट ९८५८७५०२२६	

सि.नं.	एम्बुलेन्स संचालन गर्ने कार्यालय	एम्बुलेन्स रहेको स्थान	प्रकार	चालकको नाम र सम्पर्क नं.	समन्वयकर्ताको नाम	कार्यालय प्रमुखको नाम र सम्पर्क नं.	कै.
९	नवदुर्गा गा.पा.	गा.पा. कार्यालय मणिलेक	C	राजेन्द्र कैनी ९८४८७६९५१५	खगेन्द्र प्रसाद भट्ट ९८६८५८६७०१	कविन्द्र विष्ट ९८५८७५१४३५	
१०	गन्यापधुरा गा.पा.	गा.पा. कार्यालय गणेशपुर	C	गणेश मल्ल ९८६९६५७१९१	वाशुदेव नौन्याल ९८५८७७५००६	नवल सिंह मल्ल ९८५८७८८७०६	

DCCMC डडेल्धुरा जिल्लाको मिति २०७८/०१/१७ गतेको निर्णय अनुसार कोभिड-१९ व्यवस्थापनका लागि एम्बुलेन्स सेवा संचालनमा सरोकारवाला व्यक्तिहरूको विवरण, साथै सामाजसेवी श्री प्रकाश साउँद (मो.नं. ९८५१२०२४०८) द्वारा निःशुल्क रूपमा कोभिड-१९ व्यवस्थापनका लागि यातायात सेवा उपलब्ध गराईरहनु भएको ।

अनुसूची १०

डडेल्धुरा जिल्ला स्थित सुचारु अवस्थामा रहेका पुर्वसूचना केन्द्रको नाम र सम्पर्क नं.

सि.नं.	सूचना केन्द्रको सम्पर्क ब्यक्तिको नाम	सम्पर्क नं.	ठेगाना	केन्द्रको प्रकार	नदी तथा बेसीन क्षेत्र	वेबसाईड	कैफियत
१	लाल बहादुर मडै	९८०६४२४६४५ ९७४९५३४४५०	आलीताल गा.पा. २ उडिकोट (साविक गा.खेत गा.वि.स. केन्द्र)	बर्षा मापन केन्द्र	रंगुन नदी जलाधार माथिल्लो (महाभारत) क्षेत्र		पानी (बर्षा) कती परिरहेको छ भन्ने जानकारी लिने दिने
२	लक्ष्मी वि.क.	९८६५९७७७४६	आलीताल गा.पा. वार्ड नं. ४ सिराडी	बर्षा मापन केन्द्र	रंगुन नदी जलाधार माथिल्लो (चुरे तर्फ) क्षेत्र		बर्षा को जानकारी
३	राम बहादुर कुवर	९८४८८९९३३३८ ९८४००४६६७५	आलीताल गा.पा. ७ फल्लेखर्क	बर्षा मापन केन्द्र	रंगुन नदी जलाधार माथिल्लो (चुरे तर्फ) क्षेत्र		बर्षाको जानकारी
४	यादव बोगटी	९८०६४०४५२५	आलीताल गा.पा. वार्ड नं. ८ कालाकोट	रंगुन नदी अवलोकन केन्द्र	रंगुन नदी जलाधार तल्लो क्षेत्र	http://cbfews.icimod.org/twms/cbfewsmap/?stationID=NPL003	नदीको जलस्तर कती मिटर छ, खतरा छ कि छैन भन्ने जानकारी लिने दिने
५	पशुपती धामी	९८४८९८३९६२	परशुराम १२ कैनपानी	रंगुन नदी अवलोकन केन्द्र	रंगुन नदी जलाधार तल्लो क्षेत्र		नदीको जलस्तर कती मिटर छ, खतरा छ की छैन भन्ने जानकारी लिने दिने
६	तारा दत्त जोशी	९८४७६९९७५२	परशुराम ५ परशुराम धाम	महाकाली नदी, नदी अवलोकन केन्द्र	महाकाली जालाधार क्षेत्र माथिल्लो क्षेत्र	www.wscada.net/display/parsurammunicipality/	महाकाली नदीको जलस्तर र खतरा छ की छैन भनी जानकारी लिने दिने
७	निरज साउद	९८६८४६७७४६	परशुराम १२ जोगबुडा	बर्षा मापन केन्द्र	रंगुन नदी जलाधार भित्रीमधेस क्षेत्र		जोगबुडा क्षेत्रमा परेको पानीको अवस्था बारे जानकारी दिने लिने
८	नरेश देउवा	९८४८८७९६५६	गन्यनपधुरा गा.पा. शाहुखर्क	बर्षा मापन केन्द्र	रुवाखोला नदी माथिल्लो जलाधार (महाभारत) क्षेत्र		रुवाखोला नदीको माथिल्लो क्षेत्र शाखहुखर्क क्षेत्रमा परेको पानीको अवस्था र खतराको अवस्था बारे जानकारी दिने लिने
९	लक्ष्मी देवी जोशी	९८६५६५३२६८ ९८६५६५३२६९	भागेश्वर गा.पा. रुपाल, रुईनवाटा	बर्षा मापन केन्द्र	रुपालीगाड माथिल्लो जलाधार (महाभारत) क्षेत्र		रुपालीगाडको माथिल्लो क्षेत्रमा परेको पानीको अवस्था र खतराको अवस्था बारे जानकारी दिने लिने

सि. नं.	सुचना केन्द्रको सम्पर्क ब्यक्तिको नाम	सम्पर्क नं.	ठेगाना	केन्द्रको प्रकार	नदी तथा बेसीन क्षेत्र	वेबसाईड	कैफियत
१०	श्याम बहादुर सुनार	०९६, ४२०२२१ ९८४८०८४०१६	जिल्ला जल तथा मौषम विज्ञान विभाग फिल्ड कार्यालय डडेल्धुरा		जिल्ला भरी		बर्षा मापन तथा जिल्लाका सबैमौषमी पुर्वानुमान बारे सुचना बारे जानकारी दिने
११	किरण रावत अनिता जोशी	०९६-४२०७४८ ९८४५१८३९८७ ९८४८७७२८९७	जिल्ला आपतकालिन कार्य संचालन केन्द्र, जिल्ला प्रशासन कार्यालय डडेल्धुरा		जिल्ला भरि		जिल्लाका विभिन्न स्थानका विपद्, बर्षा आदी संग सम्बन्धित सुचना संकलन एवं आदान प्रदान गर्ने केन्द्र
१२	रमेश पनेरु	९८४८७८१५०६ ९८१४६६०१०६	परशुराम न.पा. ६ कुणा		महाकाली जालाधार क्षेत्र तल्लो तटीय क्षेत्र		महाकाली नदीको जलस्तर बारे समुदायमा जानकारी आदान प्रदान गर्ने
१३	प्रताप बोहरा	९८६८३२९८२४	गौरा बजार	बर्षा मापन केन्द्र	रंगुन नदी जलाधार माथील्लो (महाभारत तर्फ) क्षेत्र		गौरा क्षेत्र र आसपासमा परेको पानीको अवस्था बारे जानकारी दिने लिने

अनुसूची ११

सांसद तथा प्रदेशसभा सदस्यहरूको सम्पर्क नं.

क्र.सं.	सभासदहरूको नाम	राजनैतिक दलहरूको नाम	सम्पर्क नम्बर
१	मा. श्री शेर बहादुर देउवा	नेपाली कांग्रेस (प्रत्यक्ष) प्रतिनिधिसभा	९८५१०८७२८८
२	मा. श्री निरा जैरु	ने.क.पा. (समानुपातिक) प्रतिनिधिसभा	९७४९५३२९५७
३	मा. श्री चक्र स्नेही	ने.क.पा.राष्ट्रियसभा	९८४८७७७८१२
४	म. श्री महेश कुमार महारा	ने.क.पा.राष्ट्रियसभा	९८४८७६५४३३
५	मा. श्री पठान सिं बोहरा	ने.क.पा. (प्रदेशसभा) प्रत्यक्ष	९८४८८०६६१६
६	मा. श्री कर्ण बहादुर मल्ल	नेपाली कांग्रेस (प्रदेशसभा) प्रत्यक्ष	९८५१०८३५७५
७	मा. श्री गोबिन्द बोहरा	नेपाली कांग्रेस (प्रदेशसभा) समानुपातिक	९८५१०४८२०४
८	मा. श्री कुन्ती जोशी (रेखा)	ने.क.पा. (प्रदेशसभा) समानुपातिक	९८५८४८८००१

अनुसूची १२

स्थानिय तहका बर्तमान प्रमुख, र वडा अध्यक्षहरूको सम्पर्क नं

सि. नं	न.पा/गा.पाको नाम / वडा नं	पद	नम	सम्पर्क नं
१	अमरगढि नगरपालिका	नगर प्रमुख	बिशेश्वर प्रसाद ओझा	९८५८७५१४९३
		अध्यक्ष	लोक बहादुर ऐर	९७४९५१७७५३
२		अध्यक्ष	मनोरथ खडायत	९८४८७२८४४२
३		अध्यक्ष	गोबिन्द राज बोहरा	९८५१०३२६९०
४		अध्यक्ष	दिपेन्द्र थापा	९८४८७४०६३६
५		अध्यक्ष	खेमराज पाठक	९८४८७६६७१५
६		अध्यक्ष	गोविन्द राज भट्ट	९८४८८५५४९८
७		अध्यक्ष	खडक बहादुर बोहरा	९८४८८८९०१७
८		अध्यक्ष	नर बहादुर साकि	९८४८८४७९०१
९		अध्यक्ष	भीम बहादुर रोकाया	९८४८८९३९६९

सि. नं	न.पा/गा.पाको नाम /वडा नं	पद	नम	सम्पर्क नं
	१०	अध्यक्ष	बिष्णुराज भट्ट	९८४८७८६२२४
	११	अध्यक्ष	सूर्य प्रकास खड्का	९८४८८५५५३३
२	पर्शुराम नगरपालिका	नगर प्रमुख	भीम वहादुर साँउद	९८५८४२०१६६
	१	अध्यक्ष	शेरवहादुर बोहरा	९८६८८६११५१
	२	अध्यक्ष	गगन सिंह साउद	९७४९५३३९८९
	३	अध्यक्ष	डम्बर बहादुर चन्द	९८०६४०९२८९
	४	अध्यक्ष	गोपाल दत्त जोशी	९८०६४६९०१८
	५	अध्यक्ष	मीन बहादुर चन्द	९८४९६४३४४६
	६	अध्यक्ष	खगेन्द्र वहादुर सिंह	९७४९५३६०८६
	७	अध्यक्ष	केशव वहादुर वोहरा	९८६५८५८४१२
	८	अध्यक्ष	गोबिन्द सिंह बोहरा	९८१०६६४१४१
	९	अध्यक्ष	रमेश सिंह वोहरा	९८०५७४२०७
	१०	अध्यक्ष	हर्क वहादुर कार्कि	९८१०६४००५४
	११	अध्यक्ष	मान बहादुर महारा	९८४९५९०७९४
	१२	अध्यक्ष	गणेश प्रशाद जोशी	९८४८८२७९३८
३	गन्यापधुरा गा.पा	अध्यक्ष	नवल वहादुर मल्ल	९८५८७८८७०६
	१	अध्यक्ष	चेत राम भट्ट	९८४८८५९०४१
	२	अध्यक्ष	ईन्द्र वहादुर कार्कि	९८५८७४५५८०
	३	अध्यक्ष	चक्र वहादुर देउवा	९८४१८६३२०५
	४	अध्यक्ष	चेतराज भट्ट	९८४८७६८८००
	५	अध्यक्ष	धर्मराज पडाल	९८४८८३०९६०
४	नवदुर्गा गा.पा	अध्यक्ष	कविन्द्र बहादुर बिष्ट	९८५८७५१४३५
	१	अध्यक्ष	भीम बहादुर वोहरा	९८५८७५१९६७
	२	अध्यक्ष	रधुनाथ भट्ट	९८५८७७५०१४
	३	अध्यक्ष	तरा प्रशाद भट्ट	९८६५८१३२१९
	४	अध्यक्ष	पदम वहादुर बिष्ट	९८४८७७६६२६
	५	अध्यक्ष	धन वहादुर साउद	९८४८७८७०७०
५	भागेश्वर	अध्यक्ष	कैशिल्ला कुमारी भट्ट	९८५१२०९८६८
	१	अध्यक्ष	रुप सिंह ढकुराठी	९८५८८७७३०५
	२	अध्यक्ष	राजेन्द्र बोहरा	९८४८९७६२९८
	३	अध्यक्ष	राम वहादुर शाहि	९८५८७५११२३
	४	अध्यक्ष	रत्न बहादुर बिष्ट	९७४९५३३०९९
	५	अध्यक्ष	बसन्त राज भट्ट	९८०६४७७६४२
६	आलिताल गा.पा	अध्यक्ष	बल वहादुर गुरुड	९८५८७५१९९९
	१	अध्यक्ष	पुर्ण वहादुर ऐर	९८१४६७३५९७
	२	अध्यक्ष	जनक बहादुर मल्ल	९८१४६३९८०६
	३	अध्यक्ष	लेकेन्द्र महारा	९८४९५५८४३०
	४	अध्यक्ष	चन्द्र देव बोहरा	९८४९५०८७९९
	५	अध्यक्ष	प्रकास सिंह बोहरा	९८४९५३३७८८१
	६	अध्यक्ष	कुम्भ बुढा	९७४९५००५७८
	७	अध्यक्ष	विर बहादुर बोहरा	०९६६९०५४५
	८	अध्यक्ष	गणेश बहादुर थापामगर	९७४९५००९६१

सि. नं	न.पा/गा.पाको नाम / वडा नं	पद	नम	सम्पर्क नं
७	अजयमेरु ग.पा	अध्यक्ष	उमेश प्रशाद भट्ट	९८५८७५०२२६
	१	अध्यक्ष	दत्ति सिंह भण्डारी	९८६९८४६३७१
	२	अध्यक्ष	शिवराज भट्ट	९८४८७६६३४३
	३	अध्यक्ष	रमेश प्रशाद वाहुन	९८४८७७२०७७
	४	अध्यक्ष	टिका बहादुर बिष्ट	९८०९७६१६९०
	५	अध्यक्ष	भोज बहादुर पाल	९८४८८९३७५४
	६	अध्यक्ष	दान बहादुर खड्का	९८४८८८४३५

अनुसूची १३

डडेल्धुरा जिल्ला स्थित कार्यालय प्रमुखहरूको नामावली विवरण

क्र. सं.	कार्यालयको नाम	पद	नाम, थर	सम्पर्क टेलिफोन		फ्याक्स नं.
				कार्यालय नं	मोबाइल नं.	
१	जिल्ला प्रशासन कार्यालय	प्रमुख जिल्ला अधिकारी	श्री हरि प्रसाद घिमिरे	४२०१३३	९८५८७५७७७७	४२०१५३
२	जिल्ला अदालत	माननीय जिल्ला न्यायाधिश	श्री हरि प्रसाद शर्मा	४२०१३०	९८५९१३३३९३	४१०१३०
३	जिल्ला समन्वय समितिको कार्यालय	जिल्ला समन्वय अधिकारी	श्री पशुपति महत	४१०१४४	९८५८७२२२२२	४१००४८
४	रणबम गण दहव्यारेक, डडेल्धुरा	प्रमुख सेनानी	श्री विक्रम देव गिरी	४२०५००	९८६३०२९०२०	४२०५००
५	जिल्ला प्रहरी कार्यालय	प्रहरी नायब उपरिक्षक	श्री महेन्द्र नेपाल	४२०१७६	९८५८७५५५५५	४२०१७६
६	राष्ट्रिय अनुसन्धान जिल्ला कार्यालय	प्र.अ.अ	श्री राम बहादुर खड्का	४२०११७	९८५८७८५८५८	४२०११७
७	सशस्त्र प्रहरी बल, नेपाल नं ५२ गुल्म डडेल्धुरा	स. प्र. ना.उ.	श्री सन्तोष भट्ट	९८५९२७२५९३	९८४९६९५०६९	४२०३००
८	डडेल्धुरा अस्पताल	नि.मे.सु.	श्री डा. जगदिश चन्द्र विष्ट	४२०१६५	९८५८७५३२०१	४२०१६९
९	शिक्षा विकास तथा समन्वय इकाई	जिल्ला शिक्षा समन्वय प्रमुख	श्री रामदत्त भट्ट	४२०१३५	९८५८७७७२४८	
१०	भेटनरी अस्पताल तथा पशु सेवा केन्द्र	नि.व.प.वि.अ	श्री देवराज भट्ट	४१०११४	९८५८४२३९८२	४१०१०२
११	खानेपानी तथा स. डि. का.डि.नं. ४	डिभिजन प्रमुख	श्री गोविन्द प्रसाद देवकोटा	४१०१५०	९८५८७५९०२२	४१००५०
१२	जिल्ला स्वास्थ्य कार्यालय	नि.ब. ज.अ.	श्री आसुतोष श्रेष्ठ	४१०२३८	९८४९५९९०१२	४१०२३८
१३	डिभिजन वन कार्यालय	जिल्ला वन अधिकृत	श्री विष्णु प्रसाद आचार्य	४२०१४५	९८५८७५९२९६	४२०१४५
१४	जिल्ला सरकारी वकिल कार्यालय	नि. जिल्ला न्यायाधिवक्ता	श्री हरिहर तिमिल्सिना	४२०२३७	९८५८७७५२३७	४२०२३७
१५	जलस्रोत तथा सिंचाइ विकास डिभिजन कार्यालय	कार्यालय प्रमुख	श्री नवराज जोशी	४१०१२५	९८५८४३५८९६	४१०१२५
१६	कृषि ज्ञान केन्द्र	का.प्र.	श्री रामचन्द्र भट्ट	४१०११२	९८५८७५९३६६	४१०११२
१७	भु-तथा जलाधार व्यवस्थापन कार्यालय	जिल्ला भु-संरक्षण अधिकृत	श्री पुष्प राज जोशी	४१०११५	९८५८७५९१२५	
१८	मालपोत कार्यालय	कार्यालय प्रमुख	श्री अशोक सार्की	४१०१७१	९८५८७५२२७१	४१०१७१
१९	जिल्ला आयुर्वेद स्वास्थ्य केन्द्र	नि. वरिष्ठ आयुर्वेद चिा कल्सक	श्री निशान्त शर्मा	४१०१०६	९८४८७३३५९३	४१०१०६
२०	कोष तथा लेखा नियन्त्रक कार्यालय	नि.प्रमुख कोष नियन्त्रक	श्री चन्द्र देव जोशी	४१०१७७	९८५८७८४४९५	४१०१७७
२१	तरकारी विउ उत्पादन कार्यालय	तरकारी विकास अधिकृत	श्री प्रकाश चन्द्र भट्ट	४२०१७५	९८६५८२९०२६	
२२	जिल्ला निर्वाचन कार्यालय	निर्वाचन अधिकृत	श्री कृष्ण सिं. नायक	४१०१५४	९८४८७५९४३५	४१०३८६
२३	जिल्ला हुलाक कार्यालय	नि.जिल्ला हुलाक अधिकृत	श्री ढाल बहादुर जि.सी.	४२०१४१	९८५८७७६९४१	४२०१४१

क्र. सं.	कार्यालयको नाम	पद	नाम, थर	सम्पर्क टेलिफोन		फ्याक्स नं.
				कार्यालय नं	मोबाइल नं.	
२४	नापी कार्यालय	कार्यालय प्रमुख	श्री महादेव भट्ट	४१०१६७	९८६०८००३९२	
२५	शाखा तथ्याडक कार्यालय	तथ्याडक अधिकृत	श्री चन्द्र व. पाल	४१०१८५	९८४८७८४३५९	४१०१८५
२६	जल तथा मौ. वि. वि. फि. का	कार्यालय प्रमुख	श्री श्याम ब. सुनार	४२०२२१	९८४८०८४०१६	
२७	कारागार कार्यालय	नि.जेलर	श्री कमलापती भट्ट	४१०२१५	९८५८७७२७७७	
२८	जिल्ला खेलकुद विकास समिति	कार्यालय प्रमुख	श्री डम्बर व. भण्डारी	४२०३६३	९८४८७२८२६३	
२९	यातायात व्यवस्था कार्यालय	कार्यालय प्रमुख	श्री मेखराज उपाध्याय	४२०२४१	९८५८७५१२४१	
३०	अमरगढी नगरपालिका कार्यालय	नि.प्रमुख प्रशासकीय अधिकृत	श्री लक्ष्मी प्रसाद उपाध्याय	४१०२२२	९८५८७७७०४७	४१०२२२
३१	परशुराम न.पा.	प्रमुख प्रशासकीय अधिकृत	श्री तारानाथ पनेरु	४११००४	९८४८५२१८९६	
३२	अजयमेपरु गा.पा.	प्रमुख प्रशासकीय अधिकृत	श्री गंगाराम सापकोटा		९८५८७८५५५०	
३३	गन्यापधुरा गा.पा.	प्रमुख प्रशासकीय अधिकृत	श्री दिलिप तामाङ		९८५८७८८७०७	
३४	आलितालगा.पा.	प्रमुख प्रशासकीय अधिकृत	श्री भोज बहादुर ऐडी		९८४८७२१५३२	
३५	भागेश्वर गा.पा.	प्रमुख प्रशासकीय अधिकृत	श्री हर्ष बहादुर रोका		९८४८७३८५८०	
३६	नवदुर्गा गा.पा.	प्रमुख प्रशासकीय अधिकृत	श्री सिद्ध राज शर्मा		९८५८४४०४३६	
३७	प्रधानमन्त्री कृषी आधुनीकीकरण परियोजना(सुपरजोन)	कृषि विकास अधिकृत	श्री खेम राज जोशी	४१००९२	९८५८४२४६२६	
३८	कर सेवा कार्यालय	का.प्र.	श्री युगराज पाण्डेय	४१०३०८	९८५८७७७८००	
३९	खाद्य प्रविधि तथा गुण नियन्त्रण डिभिजन कार्यालय	का.प्र.	श्री गणेश दत्त जोशी		९८५८७७५००४	
४०	पूर्वाधार विकास कार्यालय	का.प्र.	श्री रामचन्द्र खत्री	४१००६१	९८५८४४०१९४	
४१	श्री राष्ट्रिय परिक्षा बोर्ड, शाखा	कार्यालय प्रमुख	श्री नारद प्रसाद जोशी	४२०२१३/२१४	९८५८७५२७००	
४२	श्री सामाजिक विकास कार्यालय	कार्यालय प्रमुख	श्री कुलराज सोती	४२०९३२	९८५८७८३२३२	
संस्थानआयोजनातथा समितिहरु						
४३	नेपाल विद्युत प्राधिकरण	कार्यालय प्रमुख	श्री राम दिनेश राय यादव	४२०४७५	९८५८७८६७६९	४२०२६३
४४	दुर सञ्चार कार्यालय	कार्यालय प्रमुख	श्री प्रकास राज भट्ट	४२०१०८	९८५८४२२००४	४२०६६६
४५	राष्ट्रिय वाणिज्य बैक	प्रबन्धक	श्री शान्त राज जोशी	४२०४७८	९८५८७४५४३४	४२०१५५
४६	नेपाल बैक लिमिटेड शाखा	म्यानेजर	श्री रामचन्द्र जोशी	४१०२५०	९८५८७५१७८२	४१०२५०
४७	कृषि विकास बैक लि. शाखा	शाखा प्रबन्धक	श्री भरत रावल	४१०१६६	९८४७८४५४१२	४१०१६६
४८	घरेलु तथा सा.उद्योग वि. समिति	कार्यालय प्रमुख	श्री केशव सिं भण्डारी	४१०१६४	९८४८८५१३७०	४१०१६४
४९	साल्ट ट्रेडिङ		श्री देव व. पाल		९८४८८०५५८२	
क्षेत्रीय डिभिजन कार्यालय/ईलाकाकार्यालय						
५०	शहरी वि. तथा भ. नि. डि.का.डोटी	डिभिजन प्रमुख	श्री	०९४-४४०११८	९८५८४४०११६	
५१	सडक डिभिजन कार्यालय, कुलपाते	डिभिजन प्रमुख	श्री	०९४-४४०२३२	९८४१०२६३९१	४११०८४
५२	ईलाका प्रशासन कार्यालय, जोगबुडा	का.मु.शा.अ.	श्री लाल बहादुर धामी	४११०७२	९८४८४८७२६०	४११०७३
५३	ईलाका प्रहरी कार्यालय, जोगबुडा	प्र.नि.	श्री इश्वरी पाण्डेय	०९६४११००१	९८५८७५११३७	
५४	सशस्त्र प्रहरी बल, वि.ओ.पी. सिमशिरा	स.प्र.नि.	श्री प्रेम सिं धामी		९८५१२६०५८८	
५५	सशस्त्र प्रहरी बल, वि.ओ.पी. परिगाडा	स.प्र.नि.	श्री मनोज कुमार पौडेल		९८१२५५३३०९	
५६	नेपाली सेना, जोगबुडा	क्याप्टेन	श्री जीवन खड्का		९८४१८३९५७५	
५७	जोगबुडा अस्पताल	डाक्टर	श्री करुणा बज्राचार्य	०९६४११००८	९८४१०२४८४७	

अनुसूची १४

जिल्लामा रहेको हेलिप्याडको विवरणः

सि. नं.	स्थानीय तहहरूको नाम	हेलिप्याड रहेको स्थान	आक्षांस/देशान्तर	कैफियत
१.	अमरगढी न.पा.	अग्रतारा मन्दिर परिसर	आक्षांस २८०.४५"-२८०" देशान्तर ८१०७"-८१०.३५"	
		अमरगढी ५ खुलामञ्च	-	पूर्वत प्रयोगमा आईरहेको ।
		अमरगढी १ दह व्यारेक	-	पूर्वत प्रयोगमा आईरहेको ।
२.	परशुराम न.पा.	प.न.पा. १२	आक्षांस २९.१३२०३"-२९०७,५५.३९२" n देशान्तर ८०.३५५९२"-८०२१,२१.३१२" E	
३.	अजयमेरु गा.पा.	वडा नं.३ को चनवेतालमा प्रयोग गर्न सकिने र	-	निर्माण नभएको
४.	गन्यापधुरा गा.पा.	वडा नं. २ को बडालमा प्रयोग गर्न सकिने ।	-	निर्माण नभएको
५.	आलिताल गा.पा.	वडा नं. ५ मा निर्माणाधीन अवस्थामा रहेको ।	-	
६.	भागेश्वर गा.पा.	वडा नं. ४ को श्रीकोट	-	
७.	नवदुर्गा गा.पा.	वडा नं. १, २, ३, ४ र ५ मा हेलिप्याडको लागि प्रयोग गर्ने स्थान रहेको		

अनुसूची १५

आ.व. २०७७/७८ मा जिल्ला विपद् व्यवस्थापन समितिले जिल्लाभरि बिभिन्न प्रकोप प्रभावितहरूलाई उपलब्ध गराएको राहतको विवरण

सिं नं.	न.पा. तथा गा.पा. को नाम	प्रकोपको प्रकृति	प्रभावित घरधुरी	तत्काल उपलब्ध राहत रु	कैफियत
१	परशुराम न.पा.	आगलागी बाट घर क्षति	२	७०००	
२	अमरगढी न.पा.	अविरल वर्षात र आगलागीबाट घर क्षति	१०	४८५००	
३	आलिताल गा.पा.	पहिरोले घर क्षति	४८	३८४०००	
४	नवदुर्गा गा.पा.	अविरल वर्षात, आगलागी घर क्षति	५	१६५००	
५	अजयमेरु गा.पा.	अविरल वर्षात र आगलागीबाट क्षती	८	३६५००	
६	भागेश्वर गा.पा.	आगलागी बाट घर क्षती	१	२५००	
७	गन्यापधुरा गा.पा.	अविरल वर्षातबाट घर क्षती	१	५०००	

जिल्ला विपद् ब्यबस्थापन समितिको निर्णयको प्रतिलिपि

बाज मिति २०७४/११/१३ गतेका दिन प्रमुख जिल्ला अधिकारी एवं जिल्ला विपद् व्यवस्थापन समितिका अध्यक्ष श्री हरि प्रसाद घिमिरेज्यूको अध्यक्षतामा देहायका पदाधिकारीहरुको उपस्थितिमा जिल्ला विपद् व्यवस्थापन समितिको बैठक बसी निम्न अनुसारका विषयमा छलफल तथा निर्णयहरु गरियो ।

उपस्थिती:

- प्र.जि.अ. श्री हरि प्रसाद घिमिरे, जिल्ला प्रशासन कार्यालय, डडेल्धुरा - अध्यक्ष
- जि.स.स. उप.प्र. श्री रत्ना देवी कामी, जिल्ला समन्वय समिति, डडेल्धुरा
- श्री नि.प्र.प्र.का. देवनाज पन्त, अमरगढी न.पा. कार्यालय, डडेल्धुरा
परशुराम न.पा. डडेल्धुरा
- अध्यक्ष श्री नवल बहादुर मल्ल गन्यापधुरा गा.पा. डडेल्धुरा
- अध्यक्ष श्री बल बहादुर गुरुङ्ग, आलिताल गा.पा. डडेल्धुरा
- प्र.प्र.अ. श्री हर्ष बहादुर रोका, भागेश्वर गा.पा., डडेल्धुरा
- उपाध्यक्ष श्री कलावती भाड, अजयमेरु गा.पा. डडेल्धुरा
- श्री नवदुर्गा गा.पा. डडेल्धुरा
- श्री बिरेन्द्र बस्नेत, नेपाल कम्युनिष्ट पार्टी (ने.क.पा.) डडेल्धुरा
- श्री खेमराज ने.का. डडेल्धुरा
- श्री राष्ट्रिय समाजवादी पार्टी, डडेल्धुरा
- श्री राष्ट्रिय जनमोर्चा, डडेल्धुरा
- श्री रा.प्र.पा. डडेल्धुरा

- प्र.से.गणपती श्री विक्रम देव गिरी, रणवम गण दह व्यारेक डडेल्धुरा
- श्री प्रहरी नेपाल प्र.ना.ड. जिल्ला प्रहरी कार्यालय, डडेल्धुरा
- स.प्र.ना.उ. श्री सन्तोष भट्ट, स.प्र.बल नेपाल गुल्म नं. ५२ डडेल्धुरा
- प्र.अ.अ.श्री राम बहादुर खड्का, रा.अ.जि.का. डडेल्धुरा
- का.प्र. श्री आशुतोष श्रेष्ठ, स्वास्थ्य कार्यालय, डडेल्धुरा
- डि.प्र. श्री नवराज जोशी जलस्रोत तथा सिंचाई विकास डि.का. डडेल्धुरा
- श्री व.अ. श्री दिपेन्द्र के.सि. डिभिजन वन कार्यालय, डडेल्धुरा
- श्री छैटौँ श्री तेज बहादुर साउद, खानेपानी तथा सरसफाई डिभिजन कार्यालय, डडेल्धुरा
- श्री ईन्द्र बहादुर महारा, जिल्ला समन्वय समितिको कार्यालय, डडेल्धुरा
- सभापती मदनराज चटौत, नेपाल रेडक्रस सोसाईटी डडेल्धुरा
- अध्यक्ष श्री लोकराज भट्ट, उ.वा.संघ डडेल्धुरा ।
- अध्यक्ष श्री मान बहादुर साउद, पत्रकार महासंघ डडेल्धुरा
- श्री भवानी दत्त अवस्थी, निर्माण व्यवसायी संघ, डडेल्धुरा ।
- श्री पद्मा गुरुङ्ग, IDES डडेल्धुरा ।
- श्री ~~लोकेश्वर~~ जोशी, नागरिक समाज डडेल्धुरा
- श्री ~~लोकेश्वर~~ वहादुर ~~सुवेदी~~ जिल्ला समन्वय समिति

यस जिल्ला भित्र सुख्खा मौसमका समयमा हुन सक्ने हावाहुरी, चट्याड, आगलागी तथा वन डडेलो नियन्त्रणका लागि सबै पालिकाहरूले डिभिजन वन कार्यालयको समन्वयमा सचेतनामुलक कार्यक्रमहरू बस्तीस्तरसम्म पुऱ्याउने साथै जिल्लामा भएका औजार, उपकरण तथा दमकलहरू तयारी अवस्थामा राख्ने तथा वन डिभिजन कार्यालयले आफ्ना डडेलो नियन्त्रण सम्बन्धी कार्यक्रमहरूलाई तदारुकताका साथ समयमा नै सम्पन्न गर्ने निर्णय गरियो ।

२) विगतका वर्षहरूमा जस्तै गृह मन्त्रालयबाट स्वीकृत भएको जिल्ला विपद् पूर्वतयारी योजना मार्गदर्शन २०६७ (पहिलो संसोधन २०७६) को आधारमा जिल्ला विपद् पूर्वतयारी तथा प्रतिकार्य योजना २०७८ तयार गर्नका लागि सहायक प्रमुख जिल्ला अधिकारीको संयोजकत्वमा तपसील वमोजिमको उप समिति गठन गर्ने निर्णय गरियो ।

- स्वास्थ्य कार्यालय - सदस्य
- सबै क्लस्टर कार्यालयहरू - सदस्य
- पालिकाका प्रमुख प्रशासकीय अधिकृत - सदस्य
- एकिकृत विकास समाज - सदस्य
- बहुउद्देश्यीय विकास समाज - सदस्य
- रुडुक - सदस्य

३) गृह मन्त्रालयको च.नं.२२८ मिति २०७७/११/१२ को पत्र वमोजिम मनसुन पूर्वतयारी बैठक लगायत विपद् व्यवस्थापनलाई प्रभावकारी बनाउनेका लागि मनसुन पूर्वको समय शुरु हुन लागेको गर्मी मौसममा हुन सक्ने डडेलो तथा वर्षायाममा हुन सक्ने बाढी पहिरो लगायत आउन सक्ने विपद् जोखिमलाई समयमै भरपर्दो व्यवस्थापनका लागि प्रभावकारी पूर्वतयारी आवश्यक हुने भएकोले देहायका विषयहरू पहिचान गरि अविलम्ब यथार्थ विवरण सहित लेखि पठाउन सबै पालिकाहरूलाई अनुरोध गर्ने निर्णय गरियो।

- क) जोखिम बस्ति (Risk Settlement)
- ख) जोखिम स्थान (Risk Zone)
- ग) खुला क्षेत्र (Open Space)
- घ) आश्रय स्थल (Evocation Center)
- ड) मानविय सहायता स्थल (HSA)
- च) भण्डारण गृह (Storage House)
- छ) चालु अवस्थामा रहेका दमकल, Rubber Boat तथा एम्बुलेन्सको विवरण ।
- ज) पालिकामा रहेका उद्धारकर्मीहरू ।
- झ) पालिका वा कार्यालयमा विपद् जोखिम न्यूनीकरण तथा व्यवस्थापनका सन्दर्भमा देखिएका प्रमुख चुनौतिहरू ।

न) विपद् जोखिम न्यूनीकरण तथा व्यवस्थापनको थप प्रभावकारीताको लागि राय सुझाव ।

४) जिल्ला विपद् जोखिम न्यूनीकरण तथा व्यवस्थापन गर्न यस जिल्लामा आ.व.२०७७/२०७८ श्रावण महिना देखि हाल सम्म सि.नं. १ देखि ६५ सम्मको ६५ घर परिवारलाई धितरण गरेको ४,५१०००+ (अक्षरुपी चार लाख एकाउन्न हजार मात्र) र शितलहर तथा चिसोका कारण प्रभावितहरू एवं उग्रतारा विद्यालय समेतलाई सहयोग स्वरुप कम्बल एवं ढाउराको खर्च ४,९१,०००+ (अक्षरुपी चार लाख एकानव्वे हजार मात्र) को खर्च समर्थन गरियो ।

५) यस जिल्लाको परशुराम नगरपालिका र आलिताल गाउँपालिका क्षेत्रमा वर्षा याममा वर्षा एवं नदि आपत कार्यमा काम गर्ने व्यक्तिहरूलाई आवश्यक सामग्रीहरू र निजहरूको दुर्घटना विमा गरि सहयोग गरिदिनेका लागि एकिकृत विकास समाज डडेलुधुरालाई अनुरोध गर्ने निर्णय गरियो ।

Handwritten signatures and stamps of various officials, including the District Development Officer and representatives of local municipalities and organizations.

श्री गृह मन्त्रालयको च.नं.३४५३ मिति २०७८।०३।१३ को पत्र बमोजिम विपदका कारण आपुर्ती व्यवस्थामा सृजना हुन सक्ने अवरोधलाई मध्यनजर गर्दै यस जिल्लामा अत्यावश्यक बस्तुहरुको आपुर्ती व्यवस्थापन गर्ने र अत्यावश्यक खाद्य पदार्थ, उद्योग वाणिज्य संघ लगायत सबै सम्बद्ध निकायहरुले जिल्ला प्रशासन कार्यालयसंग आवश्यक समन्वय गर्ने र अत्यावश्यक बस्तुहरुको आपुर्ती व्यवस्थापनलाई सहजीकरणका लागि सरोकारवाला सम्बद्ध निकायहरुबाट नियमित अनुगमन गर्ने र बजार अनुगमनलाई समेत प्रभावकारी बनाउने निर्णय गरियो ।

२) यस जिल्लामा कोभिड-१९ को तिब्र सङ्क्रमण बृद्धिका कारण मिति २०७८।०१।१९ गते देखी जारी निषेधाज्ञाको पालना लगायत सो को कार्यान्वयन गर्न/गराउन सबै पालिका, सरकारी एवं गैर सरकारी कार्यालयहरु तथा सम्बद्ध निकायहरु र आम नागरिकहरुलाई हार्दिक धन्यवाद ज्ञापन गरियो । साथै हालको समयमा मनसुन संगै विभिन्न विपदका घटनाहरु घट्न सक्ने र अझै पनि कोभिडको सङ्क्रमण दर बढ्न सक्ने अवस्था रहेको हुँदा सबै सम्बद्ध निकायहरुबाट सजक र सतर्क रही नेपाल सरकारले जारी गरेका स्वास्थ्य सम्बन्धि मापदण्डहरु र जिल्ला प्रशासन कार्यालय डडेल्धुराले जारी गरेको निषेधाज्ञा/जनहीतमा जारी सूचनाहरु बमोजिम गर्न/गराउन आग्रह समेत गर्ने/गराउने निर्णय गरियो ।

३) मनसुन जन्य विपद् प्रभावित निजी आवास पुननिर्माण तथा पुनस्थापना अनुदान कार्यविधी, २०७७ बमोजिम २०७७ साल जेठ ३० गते पछिका मनसुनजन्य बाढी पहिरोका घटनाबाट प्रभावित परिवारहरुको पहिचान गरी स्थानीय विपद् व्यवस्थापन समितिबाट उक्त कार्यविधीमा उल्लेख भए अनुसार लाभग्राहीको पहिचान गरी सूचि सहितको विवरण माग गरिएकोमा हालसम्म पनि प्राप्त हुन नआएकोले अबिलम्ब विवरण तयार गरी पठाउन हुन यस जिल्लाका सबै स्थानीय तहहरुलाई पुनः अनुरोध गर्ने निर्णय गरियो ।

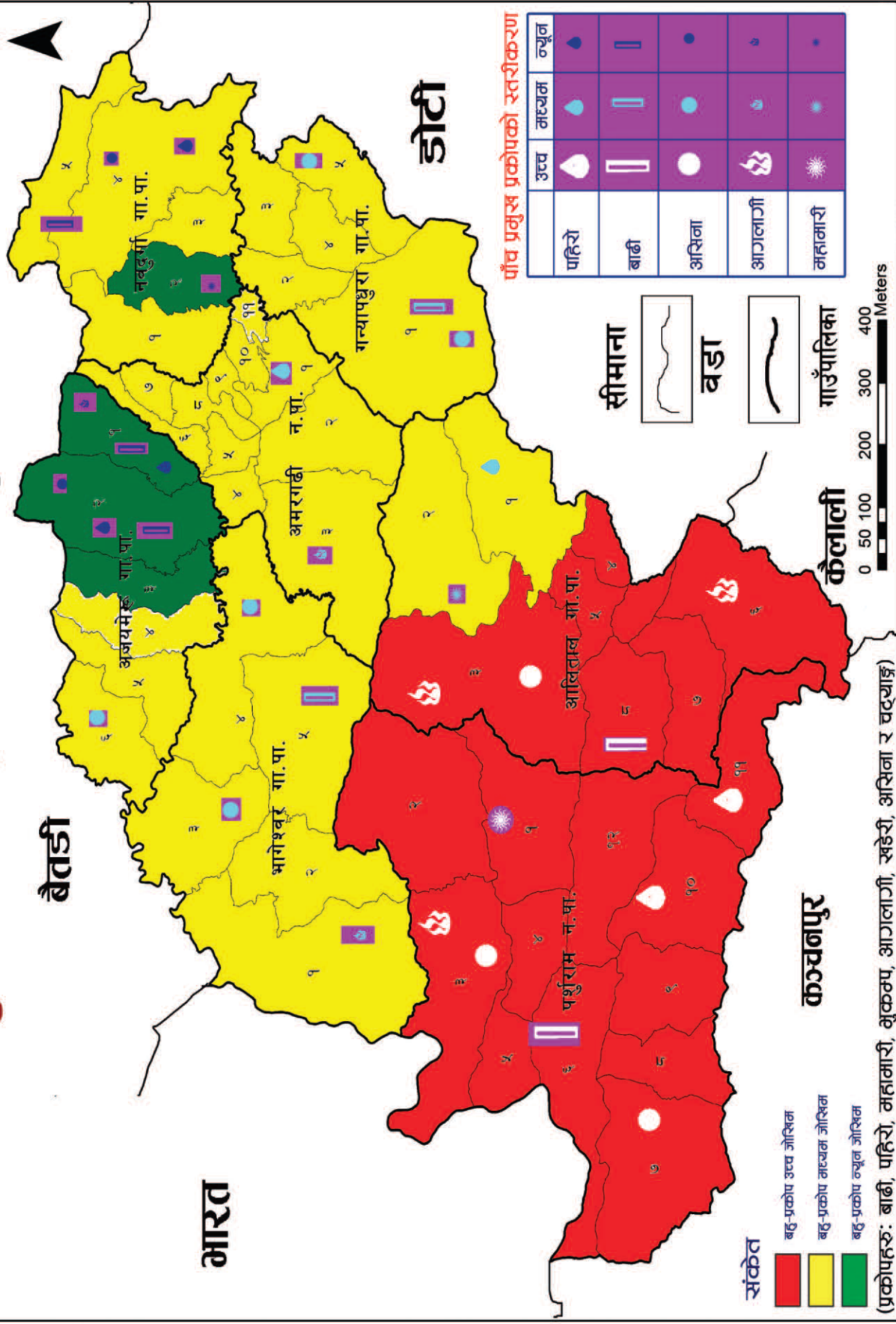
४) हाल मनसुनको समय भएकाले मनसुनको समयमा हुन सक्ने बाढी, पहिरो लगायतका विपदजन्य घटनाहरुबाट सजक र सतर्क रहन अपिल गर्दै सबै पालिका तथा विपदजन्य निकायहरुले आवश्यक सूचना/सञ्चार तथा समन्वय गरी सतर्क अवस्थामा रहिरहन र टोल बस्तीहरुमा सूचनाहरु प्रवाह गर्ने/गराउने समेत निर्णय गरियो ।

५) मिति २०७७।११।१३ मा सहायक प्रमुख जिल्ला अधिकारीको संयोजकत्वमा गठन भएको विपद् पूर्वतयारी तथा प्रतिकार्य योजनाको मस्यौदा बैठकमा पेश भई छलफल हुँदा विपद् पूर्वतयारी तथा प्रतिकार्य योजना २०७८।०७।९ लाई सर्व सम्मतीबाट पारित गर्दै सो समितिका सबै पदाधिकारीहरुलाई धन्यवाद दिने साथै उक्त DPRP प्रकाशनका लागि सबै सरकारी कार्यालयहरु, सुरक्षा निकाय, नगरपालिका/गाँउपालिका, सबै रानीतिक दल, रुडुक, Ides/Marcy Corps, पत्रकार महासंघ, उद्योग वाणिज्य संघ लगायत सबैलाई धन्यवाद दिइयो । विशेषतः गैर सरकारी संस्थाहरु रुडुक, Ides/Marcy Corps, लगायत सबै कार्यालयहरुलाई Hardcopy प्रकाशनका लागि सहयोग गर्न अनुरोध गरियो । आ.व. २०७८।०७।९ मा योजना कार्यान्वयन र तयारी गर्नका लागि सबै पालिकाहरुलाई अनुरोध गर्ने निर्णय गरियो ।

सन्दर्भ सुची :

- नेपालको संविधान, २०७२
- विपद् व्यवस्थापन ऐन, २०७५
- जिल्ला विपद् पूर्वतयारी योजना मार्गदर्शन २०६७ (पहिलो संशोधन २०७६)
- बिपद् पूर्वतयारी तथा प्रतिकार्य योजना, डडेल्धुरा, २०७७
- जलवायु परिवर्तन स्थानीय अनुकूलन कार्ययोजना
- न.पा. र गा.पा.का विपद् व्यवस्थापन संग सम्बन्धित दस्तावेजहरु
- न.पा. तथा गा.पा. का वेवसाईटहरु

डडेल्धुरा जिल्ला प्रकोप स्तरीकरण नक्सा



भारत

बैतडी

डोटी

कञ्चनपुर

कैलाली

संकेत

- बहु-प्रकोप उच्च जोखिम
- बहु-प्रकोप मध्यम जोखिम
- बहु-प्रकोप न्यून जोखिम

(प्रकोपहरू: बाढी, पहिरो, महामारी, भूकम्प, आगालागी, खडेरी, असिना र चट्याङ्ग)

सीमाना



बडा



गाउँपालिका



पाँच प्रमुख प्रकोपको स्तरीकरण

	उच्च	मध्यम	न्यून
पहियो			
बाढी			
असिना			
आगालागी			
महामारी			